

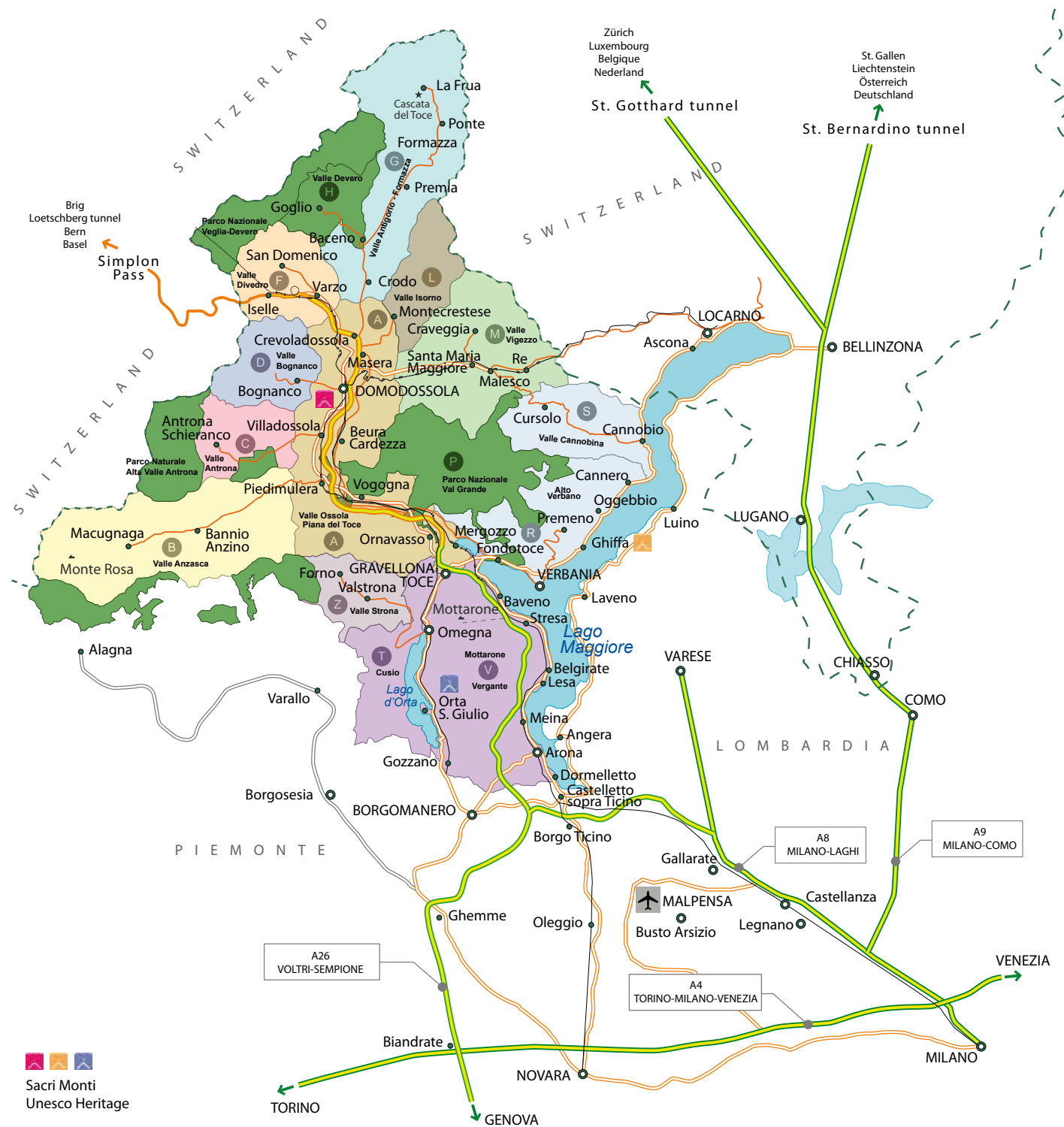
Mountains & Valleys of Lago Maggiore

An amazing world of color



Mountains & Valleys of Lago Maggiore

- A Valle Ossola - Piana del Toce - pag. 8
- B Valle Anzasca - pag. 22
- C Valle Antrona - pag. 30
- D Valle Bognanco - pag. 38
- F Valle Divedro - pag. 40
- G Valle Antigorio-Formazza - pag. 48
- H Valle Devero - pag. 54
- L Valle Isorno - pag. 60
- M Valle Vigizzo - pag. 62
- P Parco Nazionale Val Grande - pag. 68
- R Alto Verbano - pag. 72
- S Valle Cannobina - pag. 82
- T Cusio - pag. 88
- V Mottarone - Vergante - pag. 94
- Z Valle Strona - pag. 102



Sacri Monti
Unesco Heritage



LEGENDA - SYMBOLS

	Alberghi / Hotels / Hôtels / Hotels
	Affittacamere / Rooms for rent / Logeurs / Zimmervermietung
	Agriturismo / Farm holidays / Gîte rural / Ferien auf dem Bauernhof
	Bed&Breakfast
	Campeggio / Camping
	Ufficio IAT / Tourist Information Office / Information Touristique / Auskunftsbüro
	Sentieri / Paths / Chemins / Wege
	Numero percorso
	Comuni / Towns / Villes / Städte
	Autostrada / Motorway / Autoroute / Autobahn
	Strade / Roads / Routes / Strassen
	Ferrovia e Stazione FS / Railway / Gare et voie ferrée / Bahnhof
	Fiumi e laghi / Rivers and Lakes / Fleuves et lacs / Flüsse und Seen

■ ■ Le valli e le montagne insieme alla catena del Monte Rosa che coronano il Lago Maggiore, danno forma a un territorio, ancora integro e poco conosciuto, dalle peculiarità straordinarie. Verdi vallate, fiumi azzurri e limpidi, villaggi che ancora conservano una forte impronta rurale e tradizioni preziose. Da questa consapevolezza è nata l'idea di dare voce alle valli montane, presentandole insieme al Lago Maggiore in un progetto condiviso con il territorio. Le ampie vallate che si diramano dalla valle centrale dell'Ossola svelano ecosistemi e atmosfere uniche, che questo volume illustra e introduce a un viaggiatore sensibile, che si muove con la famiglia o da solo, alla ricerca di luoghi capaci di condensare spunti e suggestioni, per dare valore al proprio tempo e vivere il più possibile il territorio in armonia con la natura.

🇬🇧 The valleys and impressive mountains, the Alps and the peak of Monte Rosa surround Lake Maggiore and give shape to a territory which is still unspolt and waiting to be discovered. Verdant valleys and clear blue rivers, villages with strong rural traditions that are so valuable. All this brought about the idea that these mountain valleys needed a voice to carry their echo worldwide, presenting them together with Lake Maggiore. The wide open valleys radiating out from the Ossola Valley reveal ecosystems and a truly unique atmosphere that this booklet well illustrates, introducing the sensitive traveler, whether alone or with family or friends, to places that just abound in ideas and suggestions for enjoyment of life in this land, as much as possible at one and in harmony with nature.

Consorzio Lago Maggiore Holidays

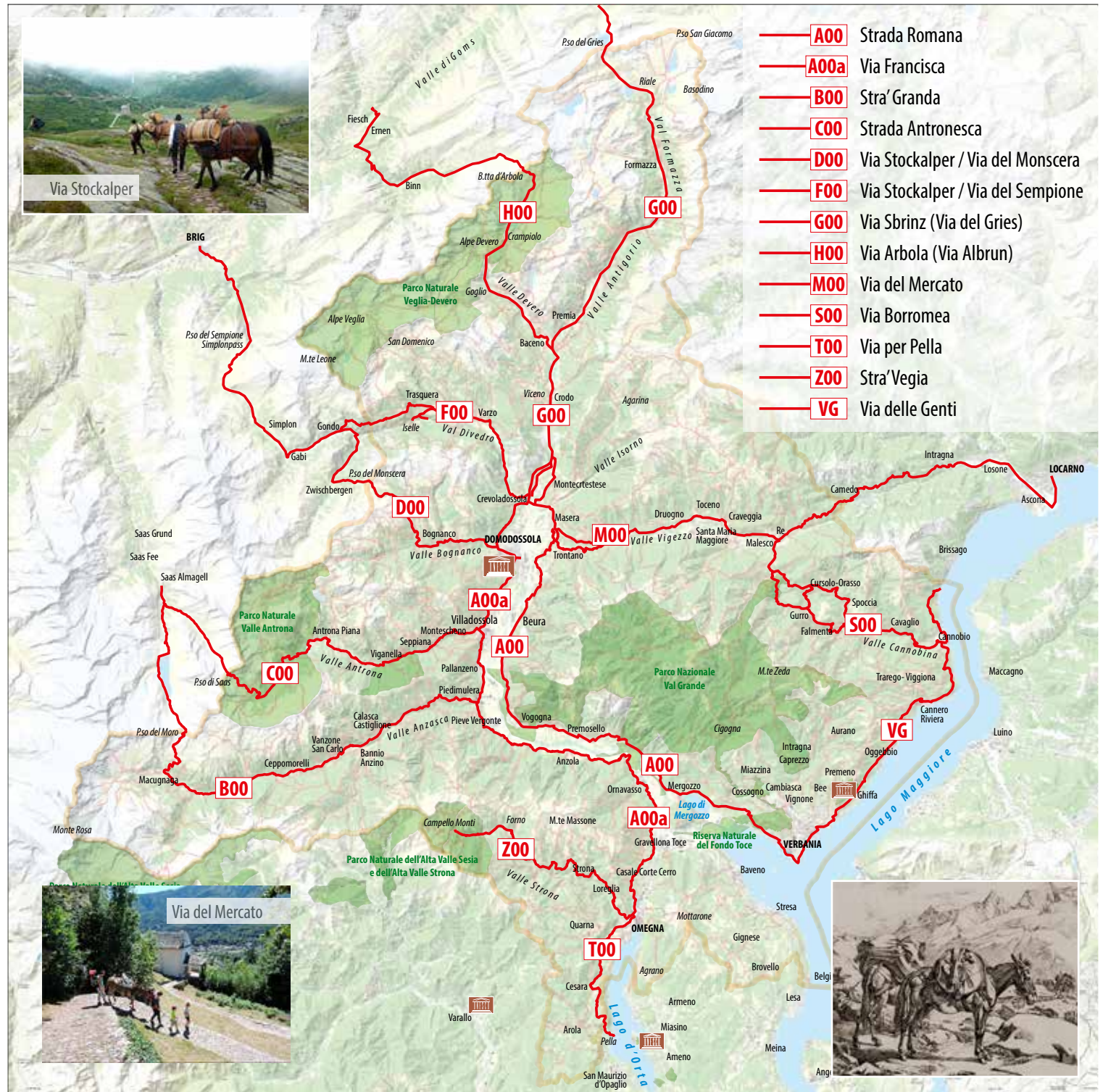


Vie Storiche

Historic routes across the Alps

■ ■ I fiumi e i laghi sono stati nei secoli le autostrade per il trasporto delle merci e delle persone. Il territorio del Verbano Cusio Ossola con il Po, il Ticino, il Lago Maggiore e il Toce, hanno facilitato, attraverso i passi il collegamento della Pianura Padana e Milano con i mercati del centro Europa. Oltre all'eccezione del Sempione (strada, ferrovia, sentiero), tutti gli altri valichi storici dell'Ossola possono essere percorsi solo a piedi, come nel Medioevo, con il cammino lento dei someggiatori antichi. Mentre sul resto delle Alpi i valichi importanti sono stati sovrapposti da strade asfaltate a scorrimento veloce, in Ossola tutto è rimasto come secoli fa: un'occasione unica per (ri)scoprire la storia delle Alpi.

🇬🇧 Rivers and lakes have served as highways for the transportation of goods and people for centuries. The Verbano-Cusio-Ossola region, with its Po, Ticino, Lake Maggiore, and Toce rivers, facilitated the connection between the Po Valley and Milan with the markets of Central Europe through its mountain passes. With the exception of the Simplon Pass (road, rail, and trail), all the other historic passes in the Ossola region can only be crossed on foot, as in the Middle Ages, with the slow pace of ancient pack animals. While in the rest of the Alps, the important passes have been replaced by fast-flowing paved roads, in the Ossola region everything has remained as it was centuries ago: a unique opportunity to (re)discover the history of the Alps.



Ciclovia del Toce

From the mountains to the lake by bike

■ ■ La Ciclovia del Toce è uno splendido itinerario che si sviluppa lungo le sponde del fiume Toce fino al Lago Maggiore. Il percorso parte dalla stazione ferroviaria di Domodossola e seguendo piste ciclabili, piste agricole e stradine asfaltate secondarie attraversa tutto il fondovalle ossolano fino alla riserva naturale del Fondo Toce terminando alla Stazione ferroviaria di Verbania – Pallanza. Il percorso è complessivamente facile e quasi pianeggiante. Alcune stradine agricole possono presentare qualche tratto fangoso se percorse dopo periodi di forti precipitazioni. Tutti i paesi del fondovalle hanno una stazione ferroviaria per raggiungere il punto di partenza o per tornare indietro.

🇬🇧 The Toce Cycle Route is a beautiful itinerary that runs along the banks of the Toce River to Lake Maggiore. The route begins at the Domodossola train station and follows cycle paths, farm tracks, and secondary paved roads across the Ossola valley floor to the Fondo Toce nature reserve, ending at the Verbania-Pallanza train station. The route is overall easy and almost flat. Some farm roads may be muddy after periods of heavy rainfall. All the villages in the valley floor have a train station for reaching or returning to the starting point.



Tra i borghi
Among villages



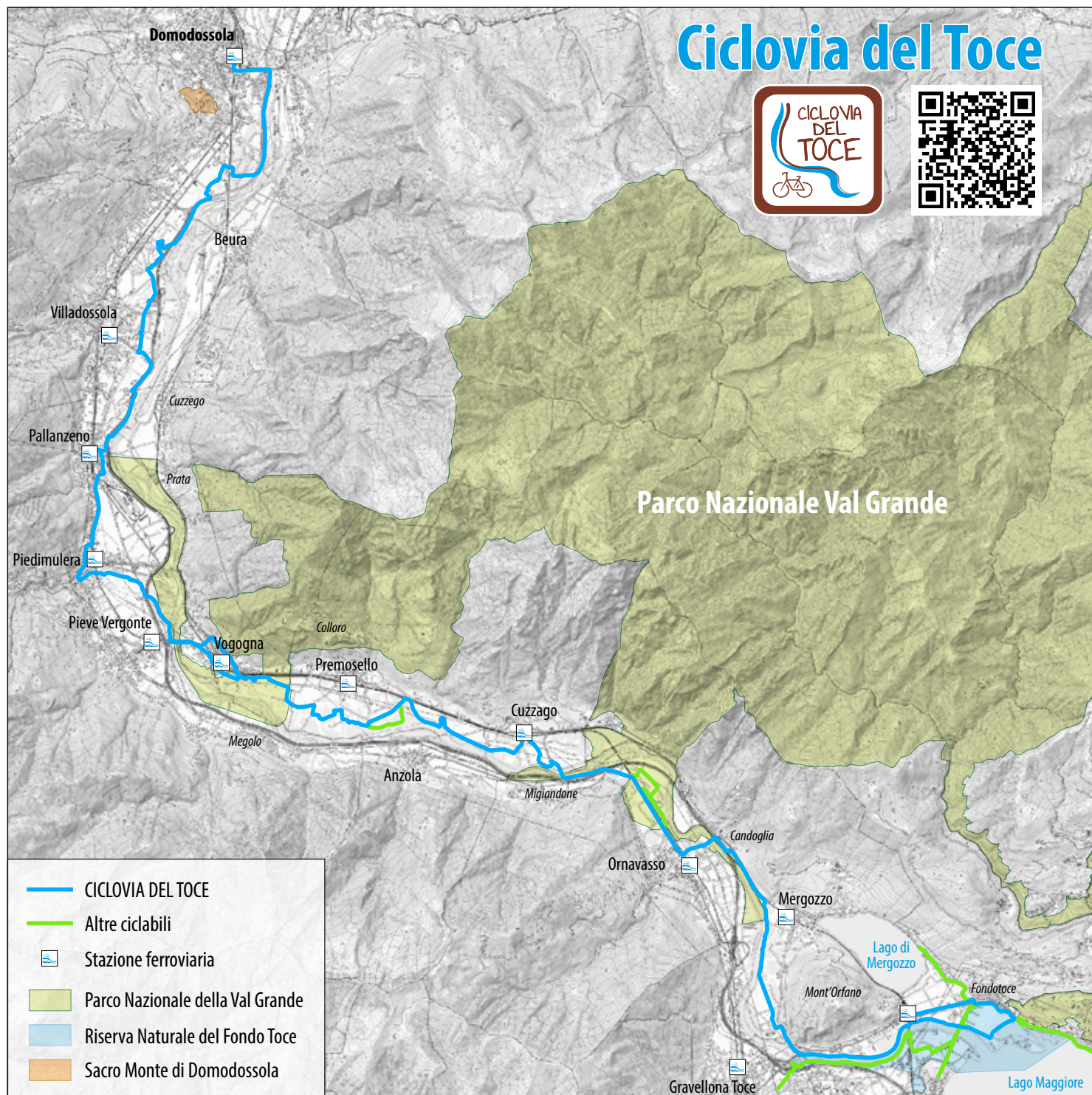
Tra i boschi
Among woods



Tra i fiori
Among flowers



Tra i fiumi
Among rivers



Verbania

A city between lakes and mountains

■ ■ La città si trova al centro di un paesaggio fatto di lago, collina e montagna, un punto di partenza per indimenticabili esperienze. A Verbania si può passeggiare tra le spettacolari fioriture dei Giardini Botanici di Villa Taranto o sui raffinati lungolaghi che si affacciano sul Lago Maggiore e le isole Borromeo; oppure immergersi nel Parco Naturale del Fondo Toce con il suo vasto canneto. L'entroterra si estende sulla fascia collinare che dolcemente risale verso l'arco alpino e invita a rilassanti passeggiate in montagna, a suggestivi trekking o alla scoperta del Parco Nazionale della Val Grande, l'area selvaggia più grande d'Italia. Da non mancare la visita ai centri storici dove gustare un aperitivo nelle animate piazze. Arte, natura e tradizioni gastronomiche in un'unica città!




Lungolago di Verbania




Villa Taranto



Terrazzo Villa Giulia

 The city is located in the centre of a landscape characterised by the presence of lakes, hills and mountains, a starting point for unforgettable experiences. In Verbania you can walk among the spectacular blooms of the Botanical Gardens of Villa Taranto or on the refined lakeshores overlooking Lake Maggiore and the Borromeo Islands; or immerse yourself in the Toce Natural Park with its vast reedbed. The hinterland stretches over the hilly strip that gently rises towards the alpine arc and invites you to set off on relaxing mountain walks, evocative trekking or to discover the Val Grande National Park, the largest wild area in Italy. Do not miss out on a visit to the historical centres, where you can enjoy an aperitif in the lively squares. Art, nature and gastronomic traditions in one city!

 Die Stadt liegt inmitten einer Landschaft aus See, Hügeln und Bergen und ist ein Ausgangspunkt für unvergessliche Erlebnisse. In Verbania können Sie zwischen den spektakulären Blüten der Botanischen Gärten der Villa Taranto oder auf der Seepromenade mit Blick auf den Lago Maggiore und die Borromäischen Inseln spazieren gehen oder in den Naturpark Fondo Toce mit seinem riesigen Schilfgebiet eintauchen. Das Hinterland erstreckt sich über eine sanft zu den Alpen hin ansteigende Hügellandschaft und lädt zu entspannenden Bergwanderungen, eindrucksvollen Trekkingtouren oder zur Entdeckung des Nationalparks Val Grande, des größten Wildnisgebiets Italiens, ein. Versäumen Sie nicht, die historischen Ortskerne zu besuchen, um einen Aperitif auf den belebten Plätzen zu genießen. Kunst, Natur und kulinarische Traditionen in einer Stadt!

 De stad ligt in het centrum van een landschap bestaande uit het meer, heuvels en bergen, een startpunt voor onvergetelijke ervaringen. In Verbania kun je wandelen tussen de spectaculaire bloemen van de botanische tuinen van Villa Taranto of op de verfijnde meeroevers met uitzicht op het Lago Maggiore en de Borromeïsche eilanden; of dompel jezelf onder in het natuurpark Fondo Toce met zijn uitgestrekte rietvelden. Het achterland strekt zich uit over de heuvelachtige strook die langzaam oploopt naar de Alpenboog en nodigt je uit tot ontspannen bergwandelingen, aantrekkelijke tochten of om het nationaal park Val Grande te ontdekken, het grootste wilde gebied in Italië. Mis het bezoek aan de historische centra niet, waar je kunt genieten van een aperitief op de levendige pleinen. Kunst, natuur en gastronomische tradities in één stad!



informazioni turistiche tourist information

UFFICIO TURISMO VERBANIA - Ufficio di
Informazione e Accoglienza Turistica

Tel. +39.0323.503249

infoturismo@comune.verbania.it

www.viviverbania.it

Luoghi particolari Special places

Museo del Paesaggio - Pallanza

Villa Taranto - Verbania Pallanza

Villa Giulia - Verbania Pallanza

Basilica di San Vittore - Verbania Intra

Lungolaghi - Intra, Pallanza, Suna

Il borgo di pietra - Verbania Cavandone


Casa della Resistenza - Fondotoce


A Valle Ossola - Piana del Toce

Leaving Lago Maggiore heading for the mountains

■ ■ La Valle Ossola ricorda una grande foglia di acero, che dal Lago Maggiore si allunga fino a raggiungere i confini settentrionali dell'Italia e le cui nervature sono costituite dai fiumi e torrenti che percorrono valli e montagne laterali per confluire nel fiume Toce. Suddivisa solitamente in Ossola Inferiore, con capoluogo Vogogna, e Ossola Superiore, con capoluogo Domodossola, oltre al lago di Mergozzo, vanta ricchezze variegata, sia naturali che culturali. Dal Parco Nazionale della Val Grande, con il marmo della Veneranda Fabbrica del Duomo, ai versanti e boschi tranquilli, fino ai borghi e le peculiari costruzioni gotiche e medievali che li caratterizzano.



 The Ossola Valley is shaped like a large maple leaf whose ribs and veins are the streams and rivulets running through the valley and mountains and flowing into the River Toce. The far ends of the leaf are the northern borders of Italy while the stalk reaches down to Lake Maggiore. Usually divided into the Lower Ossola with the area's main town of Vogogna and Upper Ossola with Domodossola, it boasts a rich variety of both natural and cultural interests, including the charming little Lake Mergozzo, from the National Park to the Val Grande with the "Venerata Fabbrica del Duomo", to the quiet sloping woods and little villages with the peculiar Gothic and medieval buildings that are so characteristic of them.

 Das Ossola Tal erinnert an ein großes Ahornblatt, das sich vom Lago Maggiore bis zur nördlichen Grenzen Italiens erstreckt und deren Nervatur aus Flüssen und Bächen besteht, die durch seitliche Täler und Berge führen, um dann in den Fluss Toce zusammenzulaufen. In Ossola Inferiore, mit der Kreisstadt Vogogna und Ossola Superior, mit der Kreisstadt Domodossola, befinden sich außer dem Mergozzo See, sowohl natürliche als auch kulturelle Reichtümer. Angefangen vom Nationalpark Val Grande mit dem Marmor der Venerata Fabbrica del Duomo, den Abhängen und friedlichen Wäldern, bis hin zu den Dörfern und den charakteristischen mittelalterlichen und gotischen Bauten.

 De Ossola vallei is gevormd als een boomblad met diens ribben en aderen. Deze strekt zich uit van het Lago Maggiore tot aan de noordelijke grens van Italië en de ribben worden gevormd door de rivieren die door de valleien en bergen stromen en uitmonden in de Toce. Verdeeld in de lage Ossola, met als meest belangrijke stad Vogogna en de hoge Ossola, met als hoofdstad Domodossola. Het heeft een rijke variëteit aan zowel natuur als cultuur, inclusief het mooie Lago di Mergozzo. Van het nationale Park Val Grande met de Venerata fabbrica del Duomo tot de stille bossen en de kleine dorpen met de gotische en middeleeuwse gebouwen, waardoor deze plaatsjes gekarakteriseerd worden.



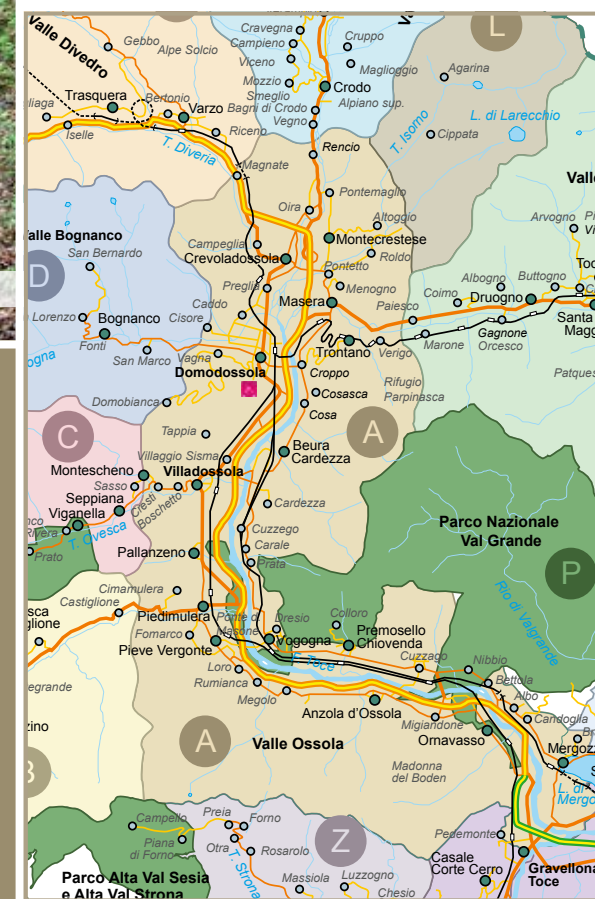
panoramic view from Pizzo Proman



Via dei Torchi e dei Mulini

ITINERARI / ROUTES

Via dei Torchi e dei Mulini
from Domodossola to Tappia




sacred Mount Calvary



Unesco heritage

OSPITALITÀ / HOSPITALITY

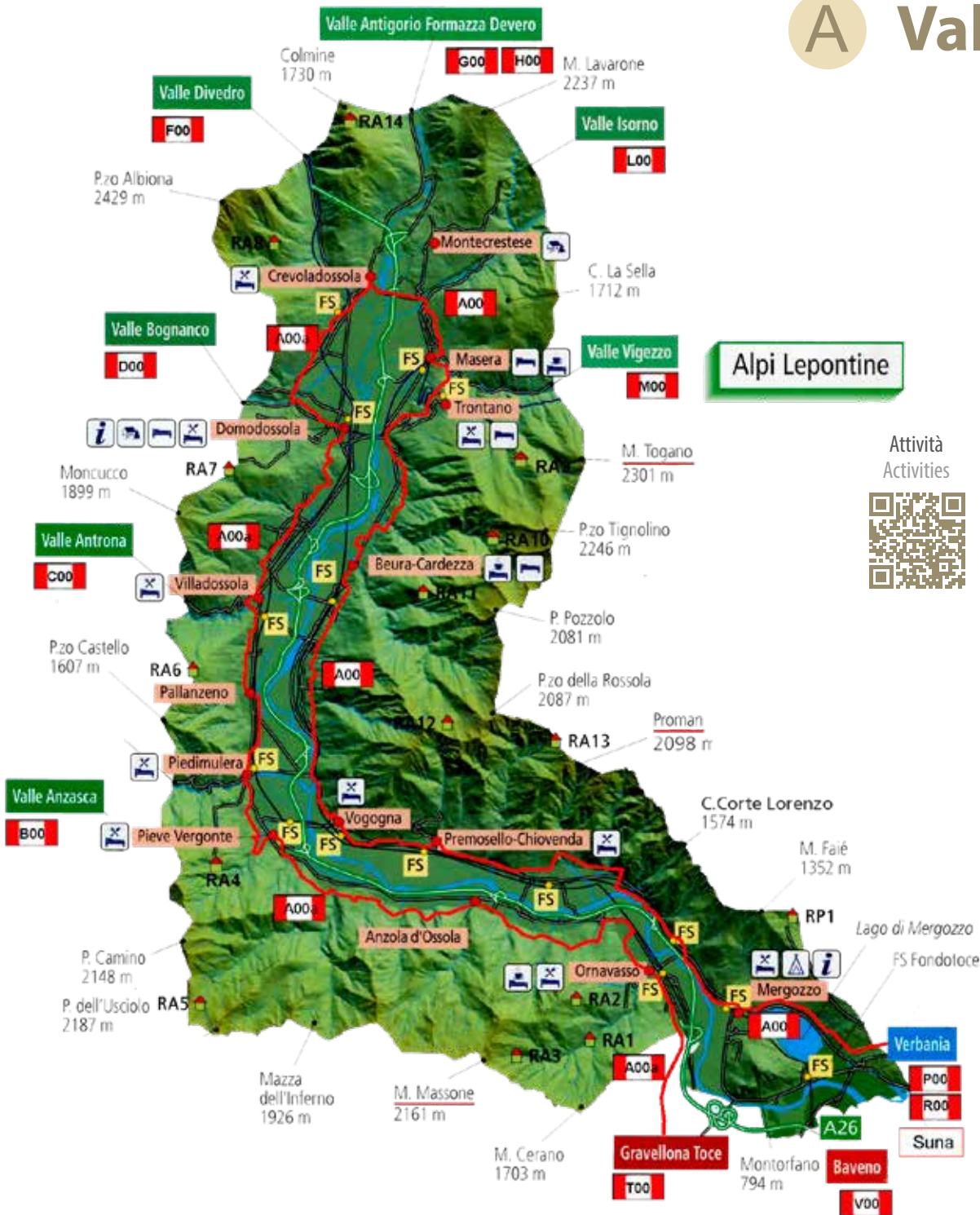


Usa il codice QR per vedere tutti i dettagli delle strutture consigliate in questa zona.


Use QR code to reach all details on featured accommodations in this area.

www.campinglagomaggiore.com

A Valle Ossola - Piana del Toce



Outdoor Activities



Use QR code to discover more
or visit: www.visitossola.it



Use QR code to discover more
or visit: www.estmonterosa.it

Attività
Activities



Itinerari
Routes



Ciclovie-MTB
Cycle paths



Musei
Museums



Rifugi
Huts



Strada Romana



Via Francisca



informazioni turistiche tourist information

Domodossola
tel. +39 0324 248265
info@visitossola.it
www.visitossola.it

Vogogna
tel. +39 0324 87200
turismo@comune.vogogna.vb.it

Montecrestese
prolocomontecrestese@libero.it www.prolocomontecrestese.it

Ornavasso
www.ornavasso.it

Mergozzo
tel. +39 0323 800935

CARTOGRAFIA
MAPS

Carte/Maps 1:25.000 CAI-G4Map
n° 106 - 107 - 108 - 114






La Cantina di Tappia

Cantina di Tappia is a lovely place to enjoy yourself, surrounded by nature in the charm of an ancient mountain village. It was born from the passion and dedication of the Zaretti family. The farm grows vineyards on terraces overlooking the Ossola Valley. The family produces and bottles excellent wines stored in its own traditional cellar.

The restaurant "La Cantina di Tappia" welcomes its customers in a refined and tastefully decorated atmosphere, taking them on a journey of discovery of the flavours offered by the Ossola Valley. The cuisine offers traditional dishes coupled with local wines, as well as typical snacks that can be enjoyed on the panoramic terrace during the hottest days. Open by reservation only.



Ornavasso

The mountains above the lakes

■ ■ A pochi minuti di auto o di pista ciclabile dal Lago Maggiore e dal Lago di Mergozzo, Ornavasso è la meta ideale per le famiglie. Le facili escursioni a piedi o in mountain bike, con aree sosta e locali tipici, l'Antica Cava di marmo rosa utilizzato dal XIV secolo anche per il Duomo di Milano, le trincee della Prima Guerra Mondiale, il trekking verso il rifugio dell'Alpe Cortevocchio, la splendida vista su cinque laghi, il Santuario del Boden e i collegamenti con l'Oropa di Migliandone offrono numerose alternative, in un contesto ricco di arte, storia e natura. Da visitare la Chiesa Parrocchiale di San Nicola e la chiesa della Madonna della Guardia, oltre al Museo di Arte Sacra, l'esposizione di ex-voto e presepi al Santuario del Boden e il Museo Archeologico Enrico Bianchetti, che raccoglie le testimonianze degli scavi recentemente riaperti nel tratto di campagna tra Ornavasso e Migliandone, area di rilevante interesse anche geologico.



Bodan Sanctuary





panoramic view from Ornavasso



Linea Cadorna




 Just a short drive or bike ride on cycle paths from Lakes Maggiore and Mergozzo, Ornavasso is the ideal place for families. The easy walk and mountain bike rides with picnic areas and typical bars and restaurants, the Antica Cava quarry with its pink marble used in the 14th century for the Milan Duomo, the first world war trenches, the trekking up to Alpe Cortecvecchio, the superb view over five lakes, the Boden Sanctuary and connections with Oropa di Migiandone offer many alternatives in a rich mix of art, history and nature. Be sure to visit the Parish Church of St. Nicholas and the church of the Madonna della Guardia, as well as the Museum of Sacred Art, the exhibition of ex-votos and nativity scenes at the Sanctuary of Boden and the Enrico Bianchetti Archaeological Museum, which collects the testimonies of the excavations recently reopened in the stretch of countryside between Ornavasso and Migiandone, an area of significant geological interest.

 Ornavasso ist ein ideales Ausflugsziel für Familien. Ausflüge zu Fuß oder mit dem Mountainbike, vorbei an Rastplätzen und charakteristischen Orten, der alte rosa Marmor Steinbruch, der seit dem 14. Jahrhundert für den Mailänder Dom genutzt wurde, die Schützengraben des Ersten Weltkriegs, Wanderungen zur Berghütte Alpe Cortecvecchio, die schöne Aussicht auf die fünf Seen, das Heiligtum Boden und die Verbindungen zu Oropa di Migiandone, bieten viele Alternativen in Sachen Kunst, Geschichte und Natur. Die Pfarrkirche San Nicola und die Kirche Madonna della Guardia lohnen einen Besuch, ebenso das Museum für sakrale Kunst, die Ausstellung von Votivbildern und Krippen in der Wallfahrtskirche Boden und das Archäologische Museum Enrico Bianchetti, in dem Zeugnisse der kürzlich wiederaufgenommenen Ausgrabungen im Landstrich zwischen Ornavasso und Migiandone, einem Gebiet von erheblichem geologischem Interesse, zu sehen sind.

 Een paar minuten met auto of de fiets vanaf het Lago Maggiore en Lago di Mergozzo. Een ideale vakantiebestemming voor families. De makkelijke wandel- en mountainbikeroutes, parkeerplaatsen en barretjes, de oude roze mijn gebruikt vanaf de 14e eeuw voor o.a. de bouw van de Duomo in Milaan, de loopgraven van de eerste wereldoorlog, de trektocht naar de berghut Alpe Cortecvecchio, het schitterende uitzicht over vijf meren en de straten om Oropa di Migiandone te bereiken, bieden u veel op gebied van kunst, geschiedenis en natuur. Bezoekenswaardig zijn de parochiekerk van Sint-Niklaas en de kerk van Onze-Lieve-Vrouw van de Wacht, evenals het Museum van Heilige Kunst, de tentoonstelling van ex-voto's en kerststallen in het heiligdom van Boden en het Archeologisch Museum Enrico Bianchetti, dat museumstukken verzamelt van de opgravingen die onlangs zijn heropend op het stuk platteland tussen Ornavasso en Migiandone, een gebied dat ook van aanzienlijk geologisch belang is.



panoramic view of Ossola Valley and Ornavasso



Museum

informazioni turistiche tourist information

Comune di Ornavasso
www.ornavasso.it
Tel. +39.0323.838300

Santuario della Madonna del Boden
Tel.+39.323.837298

Luoghi particolari Special places

Centro storico
Torre medievale (sec. XII)
Linea Cadorna
Casa Museo del Partigiano
Sezione archeologica del Museo
del Paesaggio

Mergozzo

The Ossola Gate



Tourist village nearing completion



Oratory of the B. Virgin of Graces



Church of B. Virgin Assumed



Ancient wash



Casa Forte



Montorfano

informazioni turistiche tourist information

Ufficio Turistico
Tourist Office

Via Roma n.20 - Mergozzo
turismo@comune.mergozzo.vb.it
Tel. +39.0323.800935

Luoghi particolari Special places

Centro storico
Montorfano
Oratorio B.V. delle Grazie
Casa Forte
Museo Archeologico


Premosello-Chiovenda, Colloro, Cuzzago


A gateway to Valgrande, nestled between nature and traditions


■ ■ Premosello-Chiovenda e le frazioni Cuzzago e Colloro raccontano un territorio ricco di storia, tradizioni e natura. Tra gli eventi più suggestivi spicca la Carcavegia, celebrata il 5 gennaio a Premosello e Colloro con due falò propiziatori. Il 15 agosto il paese si anima con il Palio degli Asini, storica manifestazione del Ferragosto Premosellese, giunta a oltre 70 edizioni e simbolo di festa e comunità. Colloro, borgo montano e porta del Parco Nazionale Val Grande, ospita un Museo a Cielo Aperto dove murales e opere d'arte narrano la vita alpina di un tempo e la Casa Museo Cà Vegia, dimora contadina intatta di oltre 500 anni, recentemente riaperta al pubblico. Il territorio è ideale per le attività all'aria aperta: ciclovia immersa nel verde, ampia campagna nell'Oasi Bosco Tenso e numerose opportunità sportive come canyoning, arrampicata, mountain bike ed equitazione per vivere la montagna tra natura ed emozioni.



Bosco Tenso Oasis



 Premosello-Chiovena and the hamlets of Cuzzago and Colloro tell the story of a land rich in history, traditions, and nature. Among the most evocative events is the Carcavegia, celebrated on January 5th in Premosello and Colloro with two traditional bonfires. On August 15th, the village comes alive with the Donkey Palio, a historic event with over 70 editions, symbolizing community and celebration. Colloro, a mountain village and gateway to the Val Grande National Park, features an Open-Air Museum with murals depicting traditional Alpine life and the Casa Museo Cà Vegia, an intact 500-year-old rural house recently reopened to the public. The area is ideal for outdoor activities: a cycling path through the greenery, countryside crossing the Bosco Tenso Oasis, and sports such as canyoning, climbing, mountain biking, and horseback riding, offering the chance to experience the mountains through nature and adventure.

 Premosello-Chiovena und die Ortsteile Cuzzago und Colloro erzählen von einer Region reich an Geschichte, Traditionen und Natur. Zu den eindrucksvollsten Ereignissen gehört die Carcavegia, die am 5. Januar in Premosello und Colloro mit zwei traditionellen Freudenfeuern gefeiert wird. Am 15. August belebt der Donkey Palio mit über 70 Ausgaben das Dorf – ein Fest der Gemeinschaft und Lebensfreude. Colloro, Bergdorf und Tor zum Nationalpark Val Grande, bietet ein Freilichtmuseum mit Wandmalereien, die das traditionelle Leben in den Alpen darstellen, sowie das über 500 Jahre alte Bauernhaus Casa Museo Cà Vegia, kürzlich wiedereröffnet. Das Gebiet ist ideal für Aktivitäten im Freien: ein Radweg im Grünen, weite Landschaften durch die Oase Bosco Tenso sowie zahlreiche Sportmöglichkeiten wie Canyoning, Klettern, Mountainbiken und Reiten – und bietet die Möglichkeit, die Berge inmitten von Natur und Abenteuer zu erleben.

 Premosello-Chiovena en de gehuchten Cuzzago en Colloro vertellen het verhaal van een streek rijk aan geschiedenis, tradities en natuur. Een van de meest karakteristieke feesten is de Carcavegia, die op 5 januari in Premosello en Colloro met twee traditionele vreugdevuren wordt gevierd. Op 15 augustus leeft het dorp op tijdens de Donkey Palio, een historisch evenement met meer dan 70 edities, symbool van verbondenheid en feest. Colloro, bergdorp en toegangspoort tot het Nationaal Park Val Grande, biedt een openluchtmuseum met muurschilderingen over het Alpenleven en de Casa Museo Cà Vegia, een 500 jaar oude boerderij die recent heropend is. De omgeving is ideaal voor buitenactiviteiten: een fietspad door het groen, landschappen die de Oase Bosco Tenso doorkruisen, en sporten zoals canyoning, klimmen, mountainbiken en paardrijden – met de kans om de bergen te beleven via natuur en avontuur.



Donkey Palio



Colloro



Canyoning



Traditional bonfires

informazioni turistiche tourist information

UFFICIO DI INFORMAZIONE E
ACCOGLIENZA TURISTICA - info Point

COMUNE DI PREMOSELLO-CHIOVENDA

Tel. +39.0324.88104

municipio@comune.premosello.vb.it
www.comune.premosello.vb.it

www.borgotenso.it

Luoghi particolari Special places

Open-Air Museum in Colloro
Casa Museo Cà Vegia
Bosco Tenso Oasis
Cuzzago
Colloro

Domodossola

A bright start to exploration of the valleys from Domodossola

■ ■ Adagiata alle falde del colle di Mattarella e delle colline di Vagna, Domodossola ha un'origine antichissima e una ricca storia che si può ancora assaporare nel suo centro storico. Antica Oscella dei Leponzi, capitale dell'Ossola Superiore, conserva tuttora il suo sapore medioevale nelle viuzze tortuose della Motta, nella torre di via Briona, nella piazza del Mercato, nei cimeli dell'antica chiesa e convento di San Francesco e nei ruderi delle mura sforzesche e spagnole. Negli ultimi decenni, specialmente in seguito all'apertura del Sempione e al fiorire di numerose industrie, si è notevolmente ampliata, pur restando una meta prediletta di turisti e villeggianti, italiani e stranieri.




Market square




Museum S. Francesco Palace




Briona Street

 On the side of the Mattarella and the Vagna hills, Domodossola has ancient origins and a rich history which can still be sensed in its town center. The ancient Oscella dei Leponzi, capital of Ossola Superiore still maintains its medieval flavor in the twisting lanes of the Motta, the Via Briona tower, the Market Square, the remains of the ancient church and monastery of St Francis and the ruins of the Sforza and Spanish walls. In the last few decades, particularly after the opening of the Simplon and after development of industry there, the town has grown remarkably while conserving its appeal for both Italian and overseas travelers and tourists.

 Am FuÙe des Hügels von Mattarella und dem Hügel von Vagna, liegt Domodossola, das einen sehr alten Ursprung und eine reiche Geschichte in sich trägt, die man immer noch in seinem historischen Zentrum spüren kann. Antica Oscella dei Leponzi, die Kreisstadt von Ossola Superiore, verwahrt sein mittelalterliches Flair noch immer in den verwinkelten Motta Gassen, im Turm von Briona, auf dem Marktplatz, in den Reliquien der alten Kirche, dem Kloster von San Francesco sowie in den Ruinen der Sforza Mauer und der Spanischen Mauer. In den letzten Jahrzehnten, vor allem nach der Eröffnung des Simplons und dem erblühen vieler Industrien, erweiterte sich der Ort erheblich, blieb aber beliebtes Ziel für Touristen, Urlauber, Italiener und Ausländer.

 Genesteld aan de voet van de berg Mattarella en Vagna. Domodossola is een oude stad en bezit een rijke historie welke terug te vinden is in het historische centrum. De Oude Oscella van Leponzi, het is de hoofdstad van de superieure Ossola vallei, welke zijn middeleeuwse eigenschappen heeft behouden in de straten van Motta, in de toren van Briona, het marktplein, de relieken van de oude kerk van San Francesco en de ruïnes van de Sforza en Spaanse muren. Tegenwoordig is het een trekpleister geworden voor toeristen en vakantiegangers, zowel Italianen als buitenlanders. Dit met name te danken aan de opening van de Simplon pas en vele industrieën.



sacred Mount Calvary Panoramic view



Sala Consiglio Comunale



sacred Mount Calvary Unesco heritage



Torretta

informazioni turistiche tourist information

UFFICIO DI INFORMAZIONE E
ACCOGLIENZA TURISTICA - info Point

Piazza Matteotti
all'interno stazione ferroviaria
28845 Domodossola (VB)

Tel. +39.0324.248265

infopoint@visitossola.it
www.visitossola.it

Luoghi particolari Special places

Piazza Mercato
Antiche Mura medievali
Collegiata dei SS. Gervasio e Protasio
Riserva Naturale del Sacro Monte Calvario
Chiesa di San Quirico
Torretta
Sala storica della Resistenza
Museo di Palazzo San Francesco
Museo di Palazzo Silva
Musei Collegio Rosmini
Musei dell'Ossola





Domobianca365

Loc. Alpe Lusentino, Domodossola (VB)
+39 0324 44625
info@domobianca.it





adventure park

 Il primo Parco Avventura della Val d'Ossola, immerso nei boschi di faggio dell'Alpe Lusentino, dove troverete: 4 percorsi sospesi, ponti tibetani, passerelle e carrucole pensati per adulti e bambini, area picnic, struttura polivalente, noleggio attrezzature e massima sicurezza garantita dal nostro staff qualificato.

 *The first Adventure Park in Val d'Ossola, immersed in the beech forests of Alpe Lusentino, where you will find: 4 suspended courses, Tibetan bridges, walkways and zip lines designed for adults and children, a picnic area, multipurpose facility, equipment rental, and maximum safety guaranteed by our qualified staff.*




 Adrenalina su due ruote tra downhill, enduro, e-bike e flow trail. Un bike park con 4 percorsi ed una rete di percorsi e sentieri naturali che collega Domobianca alle valli circostanti, offrendo tracciati per ciclisti di ogni livello, dai principianti ai più esperti.


 *Adrenaline on two wheels with downhill, enduro, e-bike, and flow trails. A bike park featuring 4 tracks and a network of routes and natural trails connecting Domobianca to the surrounding valleys, offering paths for cyclists of all levels, from beginners to experts.*

bikepark



kinderpark

 Immerso nella natura e progettato in armonia con l'ambiente, il Kinder Park Domobianca è uno spazio giochi gratuito dove i bambini di tutte le età possono divertirsi in totale spensieratezza. Altalene, scivoli, giochi gonfiabili, percorso sensoriale Kneipp, parete di arrampicata e tante attività pensate per il gioco all'aria aperta.

 *Surrounded by nature and designed in harmony with the environment, Kinder Park Domobianca is a free playground where children of all ages can enjoy carefree outdoor fun. Swings, slides, inflatable games, a Kneipp sensory path, a climbing wall and many activities dedicated to play and discovery.*



trekking

I Scopri Domobianca365: passeggiate facili e panoramiche per tutta la famiglia, con vista mozzafiato sulla valle ossolana. Percorsi adatti a ogni livello, dalla famiglia al trekker esperto. Raggiungi gli impianti in pochi minuti da Domodossola e vivi la natura!

Discover Domobianca365: easy, scenic walks for the whole family with breathtaking views of the Ossola Valley. Trails for all levels, from families to experienced trekkers. Reach the lifts in minutes from Domodossola and enjoy nature!

I In estate Domobianca365 si trasforma in una destinazione alpina dinamica e accessibile a tutti. Escursioni panoramiche, bike park e percorsi per mountain bike, seggiovie aperte, attività per famiglie, tubing estivo e parco avventura rendono la montagna un'esperienza da vivere ogni giorno. Natura, sport e divertimento si incontrano a pochi minuti da Domodossola, per una vacanza attiva o una giornata di relax tra le Alpi.

DOMO BIANCA 365

In summer, Domobianca365 becomes a dynamic alpine destination accessible to everyone. Scenic hikes, a bike park and mountain-bike trails, open chairlifts, family-friendly activities, summer tubing and an adventure park turn the mountains into an experience to enjoy every day. Nature, sport and fun come together just minutes from Domodossola, for an active holiday or a relaxing day in the Alps.

Scan to visit our website!



mountain cart

I I Mountain Cart offrono una discesa divertente e adrenalinica su percorsi panoramici, in totale sicurezza. Un'attività all'aria aperta, ideale per famiglie e per vivere la montagna in modo originale.

Mountain Cart offer a fun and thrilling ride down scenic trails in complete safety. A great outdoor activity for families and anyone looking to experience the mountain in a unique way.



ristori



I La montagna è un "rifugio": pranzi e cene all'aperto con specialità locali, aperitivi e taglieri di salumi e formaggi, il tutto accompagnato da ottimi vini. Abbiamo rinnovato i nostri punti di ristoro per offrirvi un'esperienza enogastronomica unica, in un ambiente naturale ideale per tutta la famiglia.

The mountain is a "refuge": outdoor lunches and dinners with local specialties, aperitifs, and boards of cured meats and cheeses, paired with fine wines. We've revamped our dining spots to offer a unique culinary experience in a natural setting, perfect for the whole family.

B Valle Anzasca

From Macugnaga, the heart lands on the way up to Monte Rosa



■ ■ Situata nel lembo orientale del nord del Piemonte, la Valle Anzasca ha saputo preservare la sua anima rurale e naturale. Risalendo la valle, che da Piedimulera si spinge fino a Macugnaga, si attraversano tipici borghi alpini in pietra fino a raggiungere il suo centro più suggestivo: il villaggio walser di Macugnaga, ai piedi dall'imponente parete Est del Monte Rosa. Emblema della tradizione walser, il paese si è evoluto in stazione turistica moderna in armonia con le proprie origini. Il Rosa, Macugnaga e l'intera Valle Anzasca offrono la possibilità di praticare alpinismo, escursionismo, trekking, mountain bike e sci. Da non perdere, il Ghiacciaio del Belvedere, l'Oasi Faunistica del Monte Rosa, la Casa Museo Walser e la Miniera d'oro della Guja.




Macugnaga and the Monte Rosa




Traditional customs



Walser house

 On the eastern side of Piedmont, the Anzasca Valley has kept its rural, natural character. As you climb the valley from Piedimulera to Macugnaga you go through alpine villages built in local stone until you reach the heart of this picturesque valley: the Walser village of Macugnaga at the foot of the imposing eastern face of Monte Rosa. A distinctive mark of Walser tradition, this village has become a modern resort that is entirely in harmony with its origins. Monte Rosa, Macugnaga and the Anzasca Valley offer great mountaineering, hiking, trekking, mountain biking and ski-ing opportunities. Equally, the Bevedere Glacier, the Animal Oasis on Monte Rosa, the Walser House Museum and the Guja Gold Mine are not to be missed.

 Im östlichen Landstreifen im Nord Piemont, hat das Anzasca Tal seine ländliche und natürliche Seele behalten. Oben im Tal, das von Piedimulera bis nach Macugnaga reicht, trifft man auf traditionelle steinerne Bergdörfer und ein eindrucksvolles Zentrum: Das Walser Dorf Macugnaga, am Fuße der imposanten Ostwand des Monte Rosas. Als Sinnbild der Walser Tradition, hat sich das Land zu einem modernen Ferienort in Harmonie mit seinen Ursprüngen entwickelt. Der Monte Rosa, Macugnaga und das gesamte Anzasca Tal bieten die Möglichkeit hier Bergsteigen, Wandern, Trekking, Mountainbiking und Skifahren auszuüben. Verpassen Sie nicht die Belvedere-Gletscher, die Fauna Oase des Monte Rosas, das Walser Museumshaus und die Goldmine von Guja.

 Aan de oostkant van Piëmonte, komt u in de Anzasca vallei. De vallei Anzasca heeft zijn natuurlijke schoonheid weten te behouden. Als u de vallei beklimt vanaf Piedimulera tot aan Macugnaga kruist u alpinistische dorpjes, gebouwd van steen, tot u het pittoreske hart van de vallei bereikt: het Walser stadje Macugnaga, aan de voet van de Monte Rosa. Hier vindt u typische Walsertradities. Dit dorp is volledig geëvolueerd in een modern oord maar in perfecte harmonie met de oude tradities. De berg Monte Rosa en de Anzasca vallei bieden de mogelijkheid voor excursies, trektochten, mountainbiken en skiën. En niet te vergeten de gletsjer van Belvedere, de oase van de Monte Rosa, het Walser museum en de goudmijnen van Guja.



Old Church in Macugnaga



Fairies Lake



Climbing



La Strà Granda

A path between nature and culture
with a view of Monte Rosa

🇮🇹 Percorso affascinante di circa 50 km sull'antica mulattiera che attraversa la Valle Anzasca, fino a sconfinare in Svizzera. Splendidi panorami, borghi senza tempo, natura rigogliosa e prelibatezze locali. Una vacanza in cammino che stupisce ad ogni passo.

🇩🇪 Faszinierende Strecke von rund 50 km auf dem alten Saumpfad durch das Anzasca-Tal, die in der Schweiz endet. Wunderschöne Aussichten, zeitlose Dörfer, üppige Natur und lokale Köstlichkeiten. Ein Wanderurlaub, der auf Schritt und Tritt verblüfft.

🇬🇧 Fascinating route of around 50 km on the ancient mule track through the Anzasca Valley, ending in Switzerland. Splendid views, timeless villages, lush nature and local delicacies. A walking holiday that amazes at every step.

🇳🇱 Fascinerende route van ongeveer 50 km over het oude muilezelpad door de Anzasca-vallei, eindigend in Zwitserland. Schitterende uitzichten, tijdloze dorpjes, weelderige natuur en lokale lekkernijen. Een wandelvakantie die bij elke stap verbaast.



The Militia of Calasca



Miniera dei Cani



Vanzone



Calasca Castiglione



Ceppo Morelli, Canyoning



The Militia of Bannio

Valle di Zermatt (CH)

Valle di Saas (CH)

Valle Antrona



Alpi Pennine Orientali

Mattmark Saas Almagell Saas Fee

Domodossola - Crevaldossola

Monte Rosa

Rif. Pastore Alagna (Val Sesia)

Rifugi Huts

Itinerari Routes

Torrentismo Canyoning



Use QR code to discover more about Historic Route Strà Granda



informazioni turistiche
tourist information

UFFICIO IAT
TOURIST OFFICE

CARTOGRAFIA
MAPS

Carte/Maps 1:25.000 CAI-G4Map
n° 105 - 106

Macugnaga, Piazza Municipio 6
tel.0324 65119
iat@comune.macugnaga.it

SOCIAL

@macugnaga_monterosa
@valleanzaasca_monterosaest

B Valle Anzasca Outdoor Activities



Use QR code to discover more
or visit: www.estmonterosa.it



Bike Track facing Monte Rosa

E-Bike Track from Macugnaga to Monte Moro

■ ■ Spettacolare percorso che dai 1327 metri di Macugnaga sale fino ai 2900 metri del monte Moro, con una vista impareggiabile su tutta la parete est del Monte Rosa.

🇬🇧 A spectacular route that climbs from the 1327 metres of Macugnaga to the 2900 metres of Monte Moro, with an incomparable view of the entire east face of Monte Rosa.

🇩🇪 Eine spektakuläre Route, die von den 1327 Metern des Macugnaga bis auf die 2900 Meter des Monte Moro führt und einen unvergleichlichen Blick auf die gesamte Ostwand des Monte Rosa bietet.

🇳🇱 Een spectaculaire route die klimt van de 1327 meter van Macugnaga naar de 2900 meter van Monte Moro, met een onvergelijkbaar uitzicht op de gehele oostwand van de Monte Rosa.

OSPITALITÀ / HOSPITALITY



Usa il codice QR per vedere tutti i dettagli delle strutture consigliate in questa zona.
Use QR code to reach all details on featured accommodations in this area.

www.campinglagomaggiore.com

MUSEI / MUSEUMS

Cod.	Nome	UTMx	UTMy
1	Museo del minatore di Pestarena	423473	5090065
2	Museo Walser di Macugnaga (Borca)	421795	5090159
3	Museo della Montagna e del Contrabbando (Staffa)	420018	5091106
4	Museo della milizia di Calasca	435771	5094813
5	Museo casa tipica di Vanzone	431111	5092161
6	Museo della segheria del legno a Ceppo	428009	5091151
7	Museo della miniera d'oro della "Guia" (Borca)	421710	5089862
8	Museo dell'immateriale di Bannio	433864	5092596
9	Torre di Battiglio (Vanzone)	432245	5092570
10	Antico mulino di Roletto (Vanzone)	431829	5092758
11	Antica latteria (Vanzone)	431075	5092163



The Militia

Macugnaga

5 senses experience

guarda il video
watch the video



use your smartphone/tablet



Monte Rosa



Guia gold mine



Walser Houses



Pecetto

informazioni turistiche
tourist information

IAT Macugnaga
Piazza Municipio
28876 Macugnaga (VB)
Tel: +39 0324 65119
Fax: +39 0324 65675
www.macugnaga-monterosa.it/

Bannio Anzino

The militia, the foot paths and the Museum of the Immaterial



The Militia



Museum of immaterial

informazioni turistiche tourist information

Comune di Bannio Anzino
Via Roma, 17
28871 BANNIO ANZINO -VB-
Tel. +39.0324.89104

www.comune.bannioanzino.vb.it
municipio@comune.bannioanzino.vb.it

Calasca Castiglione

The traditional militia
and many hiking trails



Rio Segnara



Madonna della Gurva



Segnara Valley



The traditional Militia (August, 15)

informazioni turistiche tourist information

Comune di Calasca Castiglione
Località Antrogna n.70
Tel. +39.0324.81007
comune@comune.calascacastiglione.vb.it
www.comune.calascacastiglione.vb.it

Luoghi particolari Special places

Colombetti di Castiglione
Santuario della Madonna della Gurva
Chiesa di San Gottardo di Castiglione
Cattedrale tra i Boschi di Antrogna
Mulin du Gabriel di Villasco
Via del Pane
Val Bianca
Val Segnara

Musei Museums

Museo della Milizia Tradizionale
Calasca - loc. Antrogna
Tel. +39.0324.81068 / +39.349.7526139

Museo di Arte Sacra
Calasca - loc. Antrogna
Tel. +39. 349.6038540

Vanzone con San Carlo

A village of history, water and adventure

Da Vanzone con San Carlo si può ammirare l'intera parete est del Monte Rosa. Attività: escursioni e canyoning nei rii locali, vere perle del genere a livello europeo. Nelle antiche Miniere aurifere dei "Cani" sgorga un'acqua arsenicale-ferruginosa da primao: è la più ricca di minerali al mondo.

From Vanzone con San Carlo you can enjoy a wonderful view on the east wall of Monte Rosa. Among the various activities: hiking and canyoning in the local brooks, real pearls at European level. In the ancient gold mines "Cani" flows an arsenical-ferruginous water which is the richest in mineral in the world.

Von Vanzone con San Carlo aus kann man die Ostwand des Monte-Rosa-Massivs sehr gut bewundern. Wandern und Canyoning auf den Flüssen sind hier möglich.

In der alten "Cani" Goldgrube befindet sich eine Wasserquelle mit dem höchsten Mineralgehalt weltweit.

Vanuit Vanzone con Sancarolo kunt u de hele oostelijk kant van de Monte Rosa bewonderen. Activiteiten: wandelen en canyoning in de lokale wateren, ware parels op Europees niveau. In de oude goudmijn van "Cani" stroomt een beek met arseen-ijzerhoudend water. Deze beek is de rijkste aan mineralen, van de wereld.

informazioni turistiche
tourist information

Comune di Vanzone con San Carlo
Via Gorini n.20/A
Tel. +39.0324.828804
info@comune.vanzoneconsancarlo.vb.it
www.comune.vanzoneconsancarlo.vb.it

Info canyoning: www.verticaltrek.it

Luoghi particolari Special places

la Torre di Battiggio
il Museo della lavorazione del latte
la Casa di "Ninin"
il museo della casa anzaschina
il Mulino Giacchetti
le antiche miniere d'oro dei "Cani"

Ceppo morelli

A view on the Monte Rosa, between nordic skiing and trekking

Ceppo Morelli è un piccolo paese situato a mt. 750 s.l.m. ai piedi del maestoso Monte Rosa. Si possono praticare numerose escursioni nei boschi e nei vari alpeggi e visitare le sue caratteristiche frazioni. Una pista di sci nordico si snoda tra prati e bellissimi boschi.

Ceppo Morelli is a small village situated at 750 mt SL on the foot of the imposing Monte Rosa. From here it's possible to practice many hikes in the woods and in the summer pastures and visit the surrounding district. A cross-country ski trail winds its way through charming meadows and woods.

Das kleine Dorf Ceppo Morelli liegt 750 M ü.d.M. am Fusse des Monte Rosa Massivs. Von hier aus sind viele Wanderungen in die Berge moeglich, um die Almen und die Gegend in seiner Pracht anzuschauen. In Ceppo Morelli ist ausserdem eine Langlaufloipe durch wunderschöne Waelder und ueber schneebedeckete Wiesen.

Een klein dorp gelegen op 750 m. Hoogte, aan de de voet van de majestueuze Monte Rosa. Hier kunnen ontelbaar vele excursies plaatsvinden in de bossen, de verschillende weides en kunt u de karakteristieke wijken bezoeken. Een langlauftrack slingert tussen de weilanden en prachtige bossen.

Tower Battiggio

Canyoning



Giacchetti mill



Prea bridge

cross-country ski



informazioni turistiche
tourist information

Comune di Ceppo Morelli
Via Roma n.37
Tel. +39.0324.890106
ceppo.morelli@ruparpiemonte.it
www.comune.ceppomorelli.vb.it


C Valle Antrona


Deep blue lakes in the wilds of a high altitude natural park



■ ■ Villaggi tipici e antiche tradizioni in un paesaggio di boschi di betulle e larici, costellato di laghi di montagna. Il Parco Naturale della Valle Antrona conserva il fascino integro e tranquillo dei luoghi ancora non toccati dal turismo più invadente. Con il suo terreno variegato offre agli amanti della montagna sia tranquille e rilassanti passeggiate che spunti per trekking più intensi o esplorazioni in mountain bike. A caratterizzare il panorama sono i numerosi laghi alpini, per lo più utilizzati per la produzione di energia idroelettrica, fra cui spiccano i bacini artificiali del Lago di Campliccioli e del Lago Alpe dei Cavalli. Al confine con la Svizzera si trovano le cime più rinomate: Pizzo d'Andolla, la vetta più alta, il Pizzo Bottarello e la Punta di Saas.



 Characteristic villages and ancient traditions in a delightful setting of beech and larch woods. The Antrona Valley Natural Park has maintained the quiet charm typical of places unspoiled by mass tourism. The variety of terrain and scenery in the area offers lovers of the mountains quiet, relaxing strolls as well as more intensive, tougher trekking or mountain bike expeditions. The many alpine lakes, which interestingly are also used to produce hydroelectric power, make for picturesque views, particularly around the manmade basins of Lakes Campliccioli and Alpe dei Cavalli. On the Swiss border are the most famous peaks, the highest being Pizzo d'Andolla, followed by Pizzo Bottarello and Punta di Saas.

 Typische Dörfer und alte Traditionen in einer Landschaft aus Birken- und Lärchenwäldern, übersät mit Bergseen. Der Naturpark des Antrona-Tals bewahrt den integralen und friedlichen Charme der Orte, die noch nicht vom aufdringlichsten Tourismus berührt wurden. Es bietet Bergliebhabern sowohl ruhige als auch entspannende Spaziergänge und intensivere Trekking- oder Mountainbike-Touren. Die Landschaft ist geprägt von zahlreichen Alpenseen, unter denen die künstlichen Becken des Campliccioli-Sees und der Alpe dei Cavalli-See hervorzuheben sind. An der Grenze zur Schweiz liegen die bekanntesten Gipfel: Pizzo d'Andolla, der höchste Gipfel, Pizzo Bottarello und Punta di Saas.

 Karakteriserende stadjes met oude tradities gelegen tussen mooie uitgestrekte bossen. Het natuurpark van vallei Antrona heeft zijn schoonheid weten te behouden door de nog ongerepte natuur. Massatoerisme vindt u hier niet. Met haar gevarieerde terrein biedt deze vallei genoeg voor een rustige wandeling maar ook voor een intensieve trektocht of mountainbike excursie. De vele alpinistische meren, welke ook worden gebruikt voor het produceren van Hydro-elektriciteit, zorgen voor een heel mooi uitzicht. Met name het meer van Campliccioli en Alpe dei Cavalli. Op de Zwitserse grens, vindt u de meeste bekende pieken: de pieken van Andolla, gevolgd door piek Bottarello en de punt van Saas.



Cingino dam with climbing steinbock



Route: around the Antrona lake





Valle Antrona Natural Park



OSPITALITÀ / HOSPITALITY



Usa il codice QR per vedere tutti i dettagli delle strutture consigliate in questa zona.
Use QR code to reach all details on featured accommodations in this area.


www.campinglagomaggiore.com

MUSEI / MUSEUMS

ID	Nome	UTMx	UTMy
1	Centro Visita Miniere	431492	5101074
2	Museo del ferro della Valle Antrona	441827	5102366
3	Museo dell'oro di Trivera	433571	5099760
4	Museo del Mulino di Montescheno	439864	5101966
5	Museo del Torchio di Barboniga	439536	5101545
6	Museo del Vanni a Viganella	437680	5100203
7	Centro Consultazione di Seppiana	439209	5100679
8	Centro Consultazione di Montescheno	440566	5101689
9	Centro di Consultazione sito di Varchignoli	441342	5101562
10	Centro di Consultazione Frazioni alte di Villa	442174	5101723



Cheggio lake



gold mine



Cheggio

informazioni turistiche
tourist information

www.valleantrona.com
tel.+39 338 6786535

CARTOGRAFIA
MAPS

Carte/Maps 1:25.000 CAI-G4Map
n° 107

Borgomezzavalle



Casa Vanni



Seppiana



old mill



Tower of iron



traditional costumes of the ancient village



muletrack



path to the village

informazioni turistiche
tourist information

Comune di Borgomezzavalle
Via Seppiana 87
Tel. +39.0324.56260
info@comune.borgomezzavalle.vb.it
www.comune.borgomezzavalle.vb.it

Montescheno



Vallemiola



Ancient bread oven

informazioni turistiche tourist information

Comune di Montescheno
Frazione Cresti n.68
Tel. +39.0324.576002
montescheno@libero.it
www.comune.montescheno.vb.it

Antrona Schieranco



the valley, the lakes and the village of Antrona



informazioni turistiche tourist information


Comune di Antrona Schieranco
Via Santa Maria n. 3
Tel. +39.0324.51805
municipio@comune.antronschieranco.vb.it
www.comune.antronschieranco.vb.it



Andolla tour



traditional costumes in ancient barn



Rovesca Oratory




D Val Bognanco

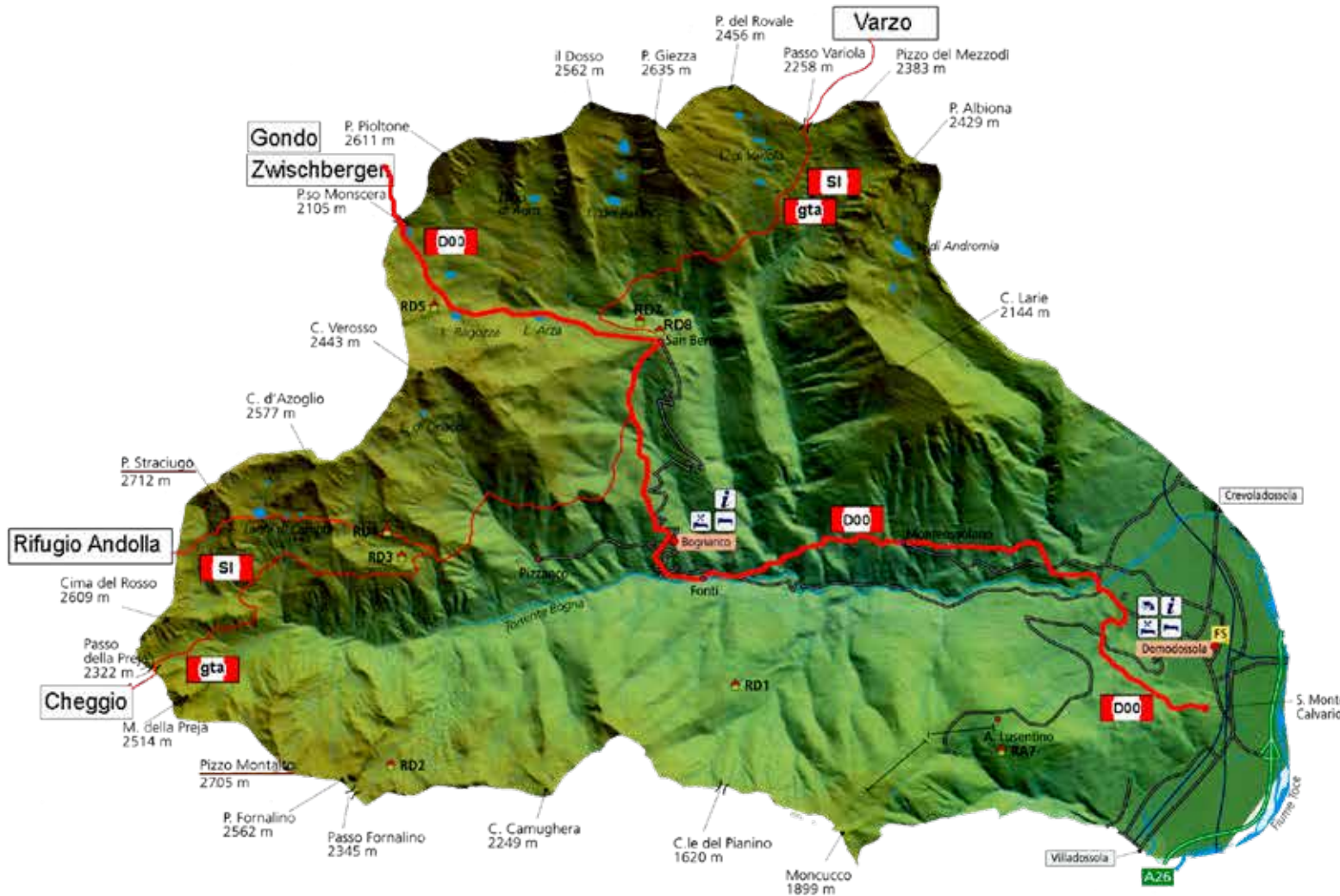
Outdoor Activities

Green valleys and fresh springs
A great spa chill out

Use QR code to discover more
or visit: www.estmonterosa.it



Una valle verde, con sorgenti termali, ospitalità sovrana e infinite manifestazioni per i turisti più curiosi. A rapire l'attenzione è, in primo luogo, il rinomato centro di cura termale di Bognanco, situato a 650 metri sul livello del mare, nel Parco delle Sorgenti, tra giardini e un folto bosco. Val Bognanco non è però solo terme. Adagiata lungo il torrente Bogna, si apre ad alti versanti alpestri rivestiti di castagneti e di abeti, da Fornalino al Monscera, in un susseguirsi di itinerari ideali per escursioni fra Italia e Svizzera: il Pioltone, l'Azoglio e il Pizzo Straciugo, dalla cui sommità si gode un incomparabile panorama sulle Alpi e sul Lago Maggiore.



Use QR code to discover more
about Historic Routes
Sentiero Stockalper - Via Monscera

Itinerari
Routes



Itinerari
Routes




Rifugi
Huts



CARTOGRAFIA
MAPS

Carte/Maps 1:25.000
CAI-G4Map n° 108

 A green valley, hot springs, fine food and accommodation, infinite events for the most curious. Firstly, the renowned center for spa cures is without doubt Bognanco at an altitude of 650 meters above sea level in the thickly wooded, landscaped park called Parco degli Sorgenti. But Bognanco is not just a spa and hot springs. Located on the banks of the Bognanco river, it is close to alpine chestnut woods and fir forests covering the area from Fornalino to Monscera and offering a great number of itineraries for superb mountain excursions both in Italy and Switzerland. Don't miss the incomparable views of the Alps and Lake Maggiore from the peaks of the Pioltone, Azoglio and Pizzo Straciugo.

 Ein grünes Tal mit Thermalquellen, Gastfreundschaft und unzählige Veranstaltungen für Touristen. In erster Linie liegt der Fokus auf den berühmten Thermalbädern von Bognanco, die 650 Meter über dem Meeresspiegel, im Quellen Park, zwischen Garten und einem dichten Wald liegen. Das Bognanco Tal ist nicht nur Spa, entlang des Flusses Bogna gelegen, öffnet es sich zu hohen Alpenhängen, die von Fornalino bis Monscera mit Kastanien und Tannen bedeckt sind, in einem Aufeinanderfolgen von Wanderwegen, die sich perfekt zum Wandern zwischen Italien und der Schweiz anbieten: Der Pioltone, der Azoglio und der Pizzo Straciugo, von dessen Gipfel aus man einen unvergleichlichen Blick auf die Alpen und den Lago Maggiore genießen kann.

 Een groene vallei met warm waterbronnen, gastvrijheid en evenementen voor de meest nieuwsgierige toerist. Om de aandacht te trekken treft u het gerenommeerde thermen centrum van Bognanco, gelegen 650 meter boven zeeniveau, in het Parco degli sorgenti. Bognanco bestaat echter niet alleen uit een spa en warm waterbronnen. Gelegen aan de oevers van de Bognanco rivier, vindt u de alpinistische bossen vol met kastanjes. Deze bossen bedekken de omgeving van Fornalino tot aan Monscera en bieden een groot aantal mogelijkheden voor excursies tussen Italië en Zwitserland. Wat u niet missen mag, het fantastische panorama uitzicht op de Alpen en Lago Maggiore vanaf de pieken van de Pioltone, Azoglio en de Pizzo Straciugo.



Paione Lake


informazioni turistiche tourist information

Proloco Valle Bognanco
tel. +39 03244234127
www.valbognanco.com
www.naturabenesserecultura.it

MUSEI / MUSEUMS

ID	NOME	UTMx	UTMy
1	Bognanco antica e le Acque minerali	438668	5107942

OSPITALITÀ / HOSPITALITY



Usa il codice QR per vedere tutti i dettagli delle strutture consigliate in questa zona
Use QR code to reach all details on featured accommodations in this area

www.campinglagomaggiore.com



Yolki Palki Camping Village



Canyoning




F Valle Divedro

Untouched borderlands,
pastures lakes and mountain animals

■ ■ La Valle Divedro, detta anche “Via per il Sempione”, si spinge nel cuore delle Alpi, inoltrandosi, con il centro di Trasquera, verso il territorio svizzero del Canton Vallese. Risalendo la valle si incontrano numerosi villaggi alpini. Da Varzo, il principale di questi, attraverso la valle laterale del Cairasca si giunge fino a San Domenico e la splendida piana dell'Alpe Veglia, che insieme all'Alpe Devero costituisce il Parco Naturale Alpe Veglia-Devero. Impianti di risalita verso l'Alpe Ciamporino e strutture ricettive fanno della vallata una meta rinomata fra appassionati di sci e snowboard in inverno, trekking e mountain bike in estate.



Alpe Veglia - White Lake



Chiesa Trasquera




San Domenico Ski




Alpe Salera with Simplon Mountains



the old town and the medieval tower in Varzo


 The Divedro Valley is also known as the "Simplon Way" and leads to the heart of the Alps, through the center of Trasquera, over to the Swiss Vallese Canton. As you go up the valley you will see a number of mountain villages. The main one is Varzo and heading off through the lateral valley of Cairasca you reach San Domenico and the simply gorgeous Alpe Veglia which together with Alpe Devero makes up the Natural Alpine Park of Alpe Veglia-Devero. Lifts towards Alpe Ciamporino and its hotels make this a popular destination in winter for passionate skiers and snow-boarders while in summer it is ideal for trekkers and mountain bikers.

 Das Divedro Tal, das auch als "Tor zum Simplon" bezeichnet wird, führt in Richtung Alpen Zentrum und dringt ins Zentrum von Trasquera, in Richtung des schweizerischen Gebietes des Kantons Wallis, ein. Beim Aufstieg ins Tal trifft man auf viele Bergdörfer. Von Varzo aus, dem wichtigsten Ort von ihnen, durch das seitliche Cairasca Tal, kommt man bis nach San Domenico und der schönen Ebene der Veglia Alpen, die zusammen mit den Devero Alpen den Naturpark Veglia-Devero bilden. Seilbahnen und Skilifte zu den Ciamporino Alpen und aufnahmefähige Unterkünfte machen im Winter aus dem Tal ein beliebtes Ziel von Skifahrern und Snowboardern, und im Sommer für Wanderer und Mountainbikerfans.

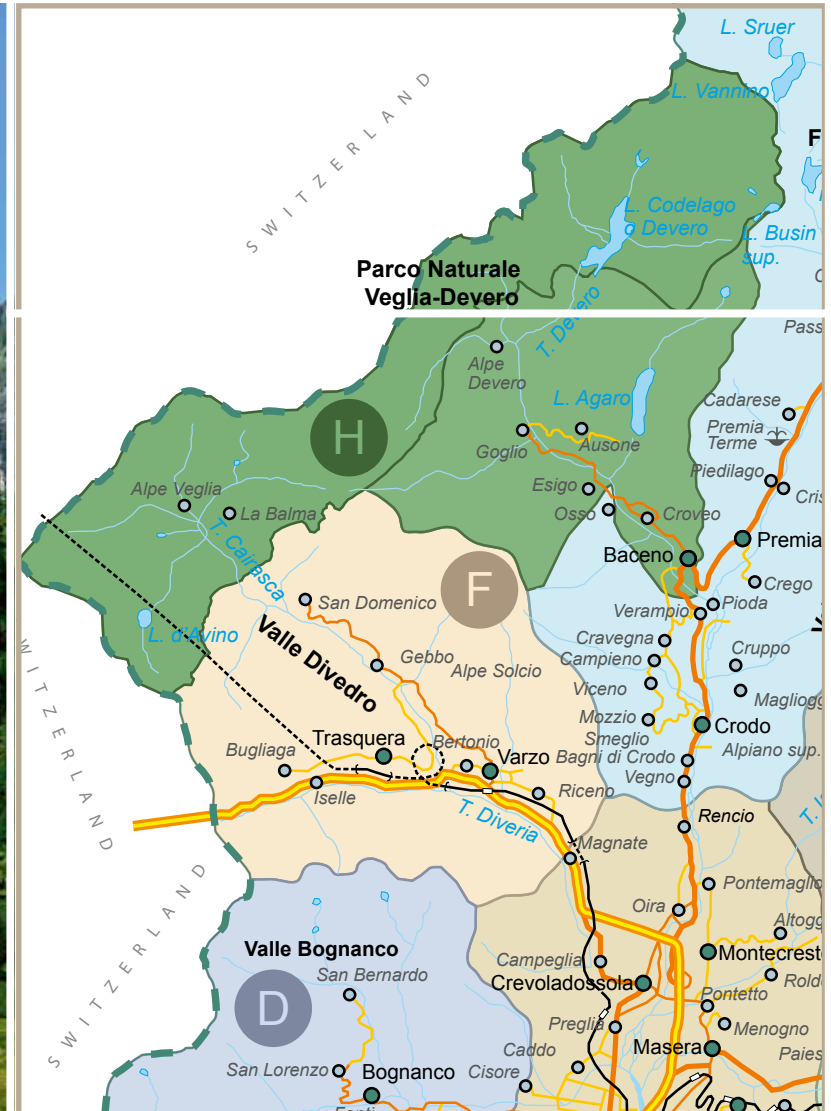
 De vallei Divedro, ook wel bekend als de Simplon weg, leidt u recht in het hart van de Alpen, door het centrum van Trasquera, over de Zwitserse Vallese Canton. Als u de vallei omhoog gaat, ziet u talloze bergdorpjes. De belangrijkste is Varzo. Wanneer u verder door de vallei van Cairasca gaat, bereikt u San Domenico en de wonderschone Alp Veglia, welke samen met Alp Devero het nationale park van Alp Veglia-Devero vormt. Wanneer u omhoog gaat bij Alp Ciamporino ziet u aan de hotels dat dit een populaire vakantiebestemming is voor gepassioneerde skiërs en snowboarders in de winter. Terwijl het in de zomer een fantastisch gebied is voor trekkers en mountainbikers.



Alpe Veglia



cross-country ski at La Sotta



F Valle Divedro

Outdoor Activities




Use QR code to discover more or visit: www.estmonterosa.it



Use QR code to discover more about Historic Route Via Stockalper



OSPITALITÀ / HOSPITALITY



Usa il codice QR per vedere tutti i dettagli delle strutture consigliate in questa zona.
Use QR code to reach all details on featured accommodations in this area.

www.lagomaggioreoutdoor.it

MUSEI / MUSEUMS

ID	NOME	UTMx	UTMy
1	Archeomuseo multimediale (Varzo)	442043	5117445
2	Casa del Parco (Alpe Veglia)	434535	5123877
3	Centro visita del Parco (Alpe Veglia)	434282	5124948

Rifugi
Huts



Itinerari
Routes



Ciclovie
Cycling



Parco naturale
Veglia Devero

150 km di sentieri segnalati
150 km of walking path



Alpe Veglia-Devero National Park



Alpe Veglia

informazioni turistiche
tourist information

Proloco Valdivedo
tel. +390324780809
www.valdivedo.it/proloco

CARTOGRAFIA
MAPS

Carte/Maps 1:25.000 CAI-G4Map
n° 109

SAN DOMENICO

Feel the nature

San Domenico Ski

- 📍 Fraz. San Domenico
28868 Varzo (VB)
- ☎ +39 0324 78 08 68
- ✉ info@san-domenico.com
- 🌐 www.san-domenico.com

🇮🇹 San Domenico, frazione alpina del comune di Varzo situata a quota 1.420m, offre decine di km di piste da sci, infrastrutture per lo snowboard e il freestyle, spazi aperti e percorsi per gli appassionati di passeggiate nella natura, sci alpinismo, ciaspole e sci di fondo il tutto accompagnato da un'offerta ristorativa e ricettiva di qualità.

La ski area comprende 36km di piste e si sviluppa su un dislivello di più di 1.100m. I pendii sono adatti a sciatori e snowboarder di ogni livello tecnico. L'apertura è garantita tipicamente da inizio dicembre ad aprile grazie a un innevamento naturale di altissima qualità. Gli impianti di risalita sono moderni e confortevoli con la nuovissima cabinovia e le seggiovie quadriposto ed esaposto di ultima generazione che assicurano agli sciatori e agli snowboarder risalite veloci e in pieno relax.

Per coloro che preferiscono attività più rilassanti e meno impegnative, la località offre la possibilità di passeggiate a piedi o con le ciaspole su sentieri innevati.

🇬🇧 San Domenico, an Alpine hamlet of the municipality of Varzo located at an altitude of 1,420 m, offers dozens of kilometres of ski slopes, facilities for snowboarding and freestyle, open spaces and routes for lovers of walks in nature, ski mountaineering, snowshoeing and cross-country skiing, all complemented by quality food and accommodation options. The ski area includes 36 km of slopes and extends over a vertical drop of more than 1,100 m. The slopes are suitable for skiers and snowboarders of every technical level. The season is typically guaranteed from the beginning of December to April thanks to very high-quality natural snow cover. The lift systems are modern and comfortable, with the brand-new gondola lift and the latest-generation four- and six-seater chairlifts ensuring fast and relaxing rides for skiers and snowboarders.

For those who prefer more relaxing and less demanding activities, the resort offers the possibility of walks on foot or with snowshoes along snow-covered trails.





🇮🇹 San Domenico, frazione alpina del comune di Varzo situata a quota 1.420m, è un vero e proprio paradiso in estate per gli amanti della montagna. Protagonista assoluta è la NATURA, rigogliosa e dirompente grazie ai suoi colori sgargianti, ai torrenti ricolmi di acqua e ai paesaggi mozzafiato.

Un susseguirsi di vette, valli, ampi pascoli e corsi d'acqua che si staccano da antichi ghiacciai rendono il panorama di questo spicchio delle Alpi a dir poco unico. Il tutto è impreziosito dalla Presenza del Parco Naturale Alpe Veglia e Devero, uno dei primi parchi costituiti in Italia e sulle Alpi nonché una perla di bellezza sull'intero arco alpino.

San Domenico in estate è l'arena ideale per gli amanti delle attività outdoor: centinaia di km di sentieri di diversa difficoltà per gli amanti delle escursioni e del trekking, percorsi dedicati per i mountain biker, infinite possibilità di percorsi per i runner ma anche semplicemente tante occasioni e punti di relax ad alta quota per chi vuole semplicemente rilassarsi godendo di panorami maestosi.

Il tutto accompagnato dall'apertura estiva degli impianti di risalita per raggiungere comodamente e in pochi minuti quota 2.500m!



🇬🇧 San Domenico, an alpine village in the municipality of Varzo at an altitude of 1,420m, is a real paradise in summer for mountain lovers. The absolute protagonist is the NATURE, luxuriant and disruptive thanks to its bright colors, streams full of water and breathtaking landscapes.

A succession of peaks, valleys, wide pastures and watercourses that detach themselves from ancient glaciers make the panorama of this segment of the Alps to say the least unique. All this is embellished by the Presence of the Natural Park Alpe Veglia e Devero, one of the first parks in Italy and the Alps and a pearl of beauty throughout the Alps.

In summer San Domenico is the ideal arena for lovers of outdoor activities: hundreds of km of trails of varying difficulty for lovers of hiking and trekking, dedicated trails for mountain bikers, endless possibilities of trails for runners but also simply many opportunities and points of relaxation at high altitude for those who simply want to relax enjoying the majestic views.

All accompanied by the summer opening of the lifts to reach comfortably and in a few minutes altitude 2'500m!

Il tutto accompagnato dall'apertura estiva degli impianti di risalita per raggiungere comodamente e in pochi minuti quota 2.500m!

SAN DOMENICO

Feel the nature



HELI GUIDES



Heli Guides



www.heli-guides.com

info@heli-guides.com

+39 327 195 7057

Laghi Lakes

■ I Sorvolare in elicottero il Lago Maggiore, le Isole Borromeo, il Lago d'Orta, fino a spingersi verso l'imponenza del Monte Rosa, significa vivere un'esperienza esclusiva che unisce acqua, montagna e orizzonti infiniti in un unico volo panoramico.

Dall'alto, le rive si trasformano in eleganti geometrie, gli eleganti borghi storici emergono tra il verde e l'azzurro, mentre le cime alpine incorniciano uno degli scenari più affascinanti e suggestivi del Nord Italia.

■ Flying over Lake Maggiore, the Borromean Islands, Lake Orta by helicopter, up to the majesty of Monte Rosa to live an exclusive experience combining water, mountains and endless horizons.

From above, the shores melt into elegant geometries, the elegant historic villages emerge between emerald green and sky blue, while the Alpine peaks frame one of the most fascinating and evocative scenery in Northern Italy.

■ I nostri voli panoramici in elicottero sono ideali per chi cerca un'esperienza premium, eventi aziendali, regali esclusivi o semplicemente per ammirare panorami come non li avete mai visti. Una sensazionale prospettiva che darà adito a nuove emozioni e ricordi indimenticabili.

■ Our scenic helicopter flights are ideal for those looking for premium experience, corporate events, exclusive gifts, or simply to take in views like you've never seen before. A sensational perspective creating new emotions and unforgettable memories.



Monte Rosa

Monte Rosa



Un inchino al Monte Rosa e alla bellezza che lo circonda. Ammirerete le vette imponenti del massiccio, dalla punta Gnifetti, spostandosi sulla Pyramide Vincent per arrivare al Cristo delle Vette e ammirare il Corno Nero, la Punta Parrot, avvistando poi la famosissima Capanna Regina Margherita.

A bow to Monte Rosa and the beauty that surrounds it. You'll admire the imposing peaks of the massif, from Punta Gnifetti, moving on to Pyramide Vincent to reach Cristo delle Vette and admire the Corno Nero, Punta Parrot, and finally admiring the famous Capanna Regina Margherita.




Tour enogastronomici in elicottero

Food and wine helicopter tours

Un Tour che permette non solo di ammirare dall'elicottero gli splendidi paesaggi che la natura offre e che l'uomo sapientemente plasma, ma anche di assaporare e degustare i prodotti che nascono da questo connubio. Un'esperienza che fonde scorci inediti e prodotti pregiati in un'equilibrata armonia tra cielo e terra.

A tour that allows not only to admire from the helicopter the splendid landscapes that nature offers and that man skillfully shapes, but also to savor and taste the products that are born from this union. An experience that blends unprecedented views and fine products in a balanced harmony between heaven and earth.



GH Val Antigorio-Formazza e Devero

Clear waters and spas, majestic landscapes and ancient Walser culture


Un fiume, il Toce, che la attraversa e due culture distinte. Latina la Valle Antigorio, walser la Val Formazza. La Valle Antigorio offre itinerari sia di interesse paesaggistico che culturale, fra i quali si distingue la meta di Premia, centro termale rinomato per le proprietà terapeutiche delle sue fonti. Dall'imbocco del villaggio di Baceno ci si avvicina a Formazza e la sua anima walser, annunciata dalla tipica pietra locale utilizzata per case e monumenti. Fra boschi, pascoli e laghetti alpini, le località di maggiore interesse sono la cascata del Rio d'Alba, gli Orridi di Balmafredda, S.Lucia, Arvera e Uriezzo, un "canyon" nella roccia di circa 150 metri. Su tutto spicca la Cascata del Toce, con i suoi 143 metri, uno dei più bei salti d'Europa.





Toce waterfall - Formazza Valley



Marmitte dei Giganti - Uriezzo

 A river runs the length of the valley, the Toce, that boasts two distinct cultures. The Latin Antigorio Valley and the Walser Val Formazza; many itineraries can be devised for landscapes or culture, with Premia, a spa centre appreciated for the health-giving hot springs. As the Baceno village opens up, so does Formazza with its Walser soul, apparent from use of the dark-colored stone used for houses and monuments, and the open landscape with woods, pastures and lakes. The places to charm lovers of nature are the Rio d'Alba falls, the Orridi di Balmafredda, Santa Lucia, Arvera and Uriezzo, a "canyon" through rock to a depth of 150 meters. The Toce Falls stand out, its 143 meter cascade being known throughout Europe for its beauty.

 Der Toce Fluss, der das Tal durchquert und zwei unterschiedliche Kulturen. Lateinischen Ursprungs ist das Antigoriotal, walsisch das Formazza Tal. Das Antigoriotal bietet Touren zu Sehenswürdigkeiten, darunter Premia, ein Thermalort, bekannt für seine therapeutischen Eigenschaften und Quellen. Vom Beginn der Baceno, nähert man sich Formazza und seiner Walser Seele, der für Häuser und Denkmäler genutzt wird. Unter den Wäldern, Wiesen und Seen, zählen die Wasserfälle des Rio d'Alba, die Balmafredda Schlucht, S. Lucia, Arvera und Uriezzo, ein "Canyon" von etwa 150 m, zu den Hauptinteressenspunkten. Die Toce Wasserfälle mit ihren 143 m stechen als eines der schönsten Gefälle Europas hervor.

 De rivier Toce scheidt twee culturen, de Walser Formazza en de Latine Antigorio. Deze biedt natuurlijke en culturele excursies met als hoogtepunt Premia. Een spa, bekend vanwege de therapeutische werkingen van de warmwaterbronnen. Aan het begin van Baceno ziet u gelijk Formazza met Walser kenmerken: het gebruik van steen, een diep donkere steen, gebruikt voor de huizen en monumenten in de omgeving. Gevolgd door open landschappen, bossen, weiden en meren. De mooiste locaties voor natuurliefhebbers zijn de watervallen van Rio d'Alba, de afgronden van Balmafredda, S. Lucia, Arvera Uriezzo, een "canyon" welke +/- 150 meter door steen loopt. Als hoogtepunt de Toce waterval, deze is 143 meter en bekend in heel Europa vanwege de schoonheid.



Alpe Devero - Antigorio Valley



cross-country ski at Riale - Formazza



G Val Antigorio-Formazza

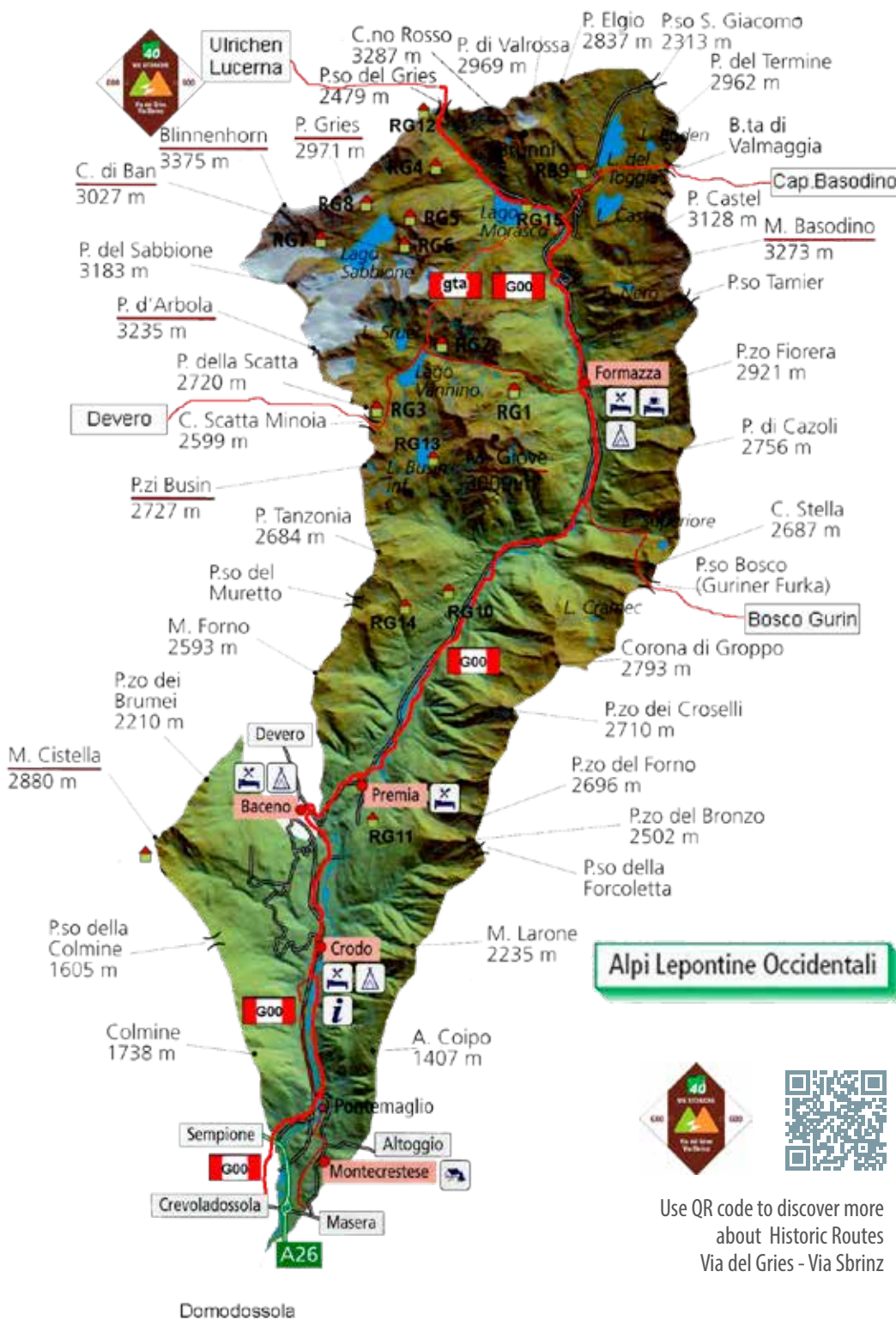
Outdoor Activities



Use QR code to discover more
or visit: www.estmonterosa.it


MUSEI / MUSEUMS

ID	NOME	UTMx	UTMy
1	Casa Museo della Montagna (Viceno)	446568	5119920
2	Museo Mineralogico (Premia)	449138	5124112
3	Museo Casa Forte (Ponte)	455731	5136308
4	Museo Sci Club Formazza (Riale)	455101	5140826
5	Centro visita - Fonti di Crodo (Crodo)	447685	5118069
6	Museo della scienza (Crodo)	447804	5118962



Riale - Formazza Valley

OSPITALITÀ / HOSPITALITY



Usa il codice QR per vedere tutti i dettagli delle strutture consigliate in questa zona.
Use QR code to reach all details on featured accommodations in this area.

www.campinglagomaggiore.com

Rifugi
Huts



Itinerari Antigorio
Routes Antigorio



Itinerari Formazza
Routes Formazza



climbing wall "Balma Fregia"



Orrido of Arvèra



Orrido South at Urieggio



Orrido South at Urieggio



Marmitte at Croveo

informazioni turistiche tourist information

Ufficio Turistico Alta Ossola
Crodo tel. +39 0324 600005
Baceno info tel. +39 032462579
Formazza, tel. +39 032463059
prolocoformazza@gmail.com
www.valformazza.it

Proloco di Premia
tel. +39 3282247172
www.prolocopremia.it

CARTOGRAFIA MAPS

Carte/Maps 1:25.000 CAI-G4Map
n° 110 - 111

Val Antigorio - Formazza



cross-country trail to Morasco



Pomattertag - Formazza



houses in Ponte



Riale



Sagesboden chairlift

Terme di Premia

Play the Thermal Waters
of Lake Maggiore

Services:

- Thermal water
- Dream whirlpools
- Hydromassage
- Kiddies pool
- Vascular program
- Outdoor and Indoor Pools
- Therapy pools
- Area relax
- Wellness Area Massages
- Saunas
- Beauty treatments
- Therapy
- Balneotherapy
- Phlebology program



H Valle del Devero



Use QR code to discover more or visit: www.estmonterosa.it

Outdoor Activities



Use QR code to discover more about Historic Routes Via dell'Arbola - Via Albrun

OSPITALITÀ / HOSPITALITY



Usa il codice QR per vedere tutti i dettagli delle strutture consigliate in questa zona.
Use QR code to reach all details on featured accommodations in this area.

www.campinglagomaggiore.com

Ciclovie
Cycling



Rifugi
Huts



Itinerari
Routes



MUSEI / MUSEUMS

ID	NOME	UTMx	UTMy
1	Museo dell'Alpeggio (Alpe Devero)	443019	5129271
2	Museo della Resistenza (Goglio)	443339	5127098



Sangiatto - Devero



Codelago, Alpe Devero - Antigorio Valley



informazioni turistiche tourist information

Aree Protette dell'Ossola
tel. +39032472572
www.areeprotetteossola.it

Baceno info
tel. +39 032462579
prolocobaceno@libero.it

www.alpedevero.it • www.vividevero.it

CARTOGRAFIA MAPS

Carte/Maps 1:25.000 CAI-G4Map
n° 109 - 110

Gran Via del Devero

A Journey in the Heart and Soul of the Alps

🇮🇹 La Gran Via Del Devero è un fantastico trekking ad anello di 5 giorni. Visita il SITO e scopri la GUIDA UFFICIALE, ricca di informazioni sulla Val d'Ossola e sulle sue meraviglie.

🇬🇧 The Gran Via del Devero is a circular trek: an extraordinary journey on foot for 5 days. Visit the website and discover the OFFICIAL GUIDEBOOK (english or italian version).

🇩🇪 Die Gran Via del Devero ist eine Rundwanderung: eine außergewöhnliche Reise zu Fuß für 5 Tage. Besuchen Sie die Webseite und entdecken Sie den OFFIZIELLEN REISEFUHRER (englische oder italienische Version).

🇳🇱 De Gran Via Del Devero is een fantastische vijfdaagse rondwandeling. Bezoek de WEBSITE en ontdek de OFFICIËLE GIDS, boordevol informatie over de Val d'Ossola en zijn wonderen.



Ph. Mara Giammattei



Use QR code to discover more and find the official guide



OUTDOOR ACTIVITIES AND FUN FOR A GREAT HOLIDAY




www.campinglagomaggiore.com





OUTDOOR ACTIVITIES AND FUN FOR A GREAT HOLIDAY





 Small mountain villages surrounded by vineyards, orchards and sunny pastures, rich in frescoes, historical buildings and archaeological sites which date back from the megalithic era to the Middle Ages and Renaissance. A network of mountain paths and mule tracks that from the plain leads to the High Lands, among streams, waterfalls, crystal clear lakes and impressive alpine valleys, under the gaze of the steinbocks of the Lago Gelato, discreet guardians of the border between Ossola Valley and Switzerland. Close to the city of Domodossola, Montecrestese is an unusual destination suited to lovers of Mountain Bike, Canyoning, hikers and travellers in search of entertainment, culture and local quality products.

 Montecrestese besteht aus kleinen Ortsteilen mit Weinbergen, Obstgärten, Weiden, alle in der Sonne gelegen. Hier sind viele Freskos, historische Gebäude, archäologische Orte und Denkmale aus der megalithischen und lepontischen Zeit, dem Mittelalter und der Renaissance anzuschauen. Viele Wanderwege und alte Maultierpfade, die bis oben in die Berge zwischen Wildbächen, Wasserfällen, Seen mit kristallklarem Wasser und Alpintälern gehen. Oben am Lago Gelato, an dem Grenzgebiet mit dem Tessin (Schweiz), sind oft Steinböcke zu sehen. Nur ein paar Kilometer von Domodossola entfernt liegt Montecrestese, ein ungewöhnliches Ziel, perfekt für Canyoning Fans, Mountain Biker, Wanderer mit unterschiedlichen Fähigkeiten oder einfach für Leute auf der Suche nach Spaß, Kultur und typischen Hochqualitäts-Produkten.

 Kleine bergdorps omgeven door wijngaarden, boomgaarden en zonnige weiden, rijk in fresco's, historische gebouwen en archeologische plaatsen welke teruggaan in de tijd van de middeleeuwen en de Renaissance. Een netwerk van bergwegen en uitgestrekte muilezel leidt u vanaf de lage vlaktes naar de hooglanden, langs rivieren, watervallen, kristal heldere meren en indrukwekkende bergvalleien. Dit alles onder het toezicht van de steenbokken van Lago Gelato, de discrete bewakers van de grens tussen de Ossola Vallei en Zwitserland. Montecrestese, dichtbij de stad Domodossola, is een ongewone bestemming en geschikt voor liefhebbers van Mountainbiken, canyoning, hiken en reizigers op zoek naar avontuur, cultuur en typische producten van kwaliteit.



Larecchio lake

informazioni turistiche tourist information

COMUNE DI MONTECRESTESE

Tel. +39.0324.35106 | +39.0324.35729

municipio@comune.montecrestese.vb.it
www.comune.montecrestese.vb.it

CARTOGRAFIA MAPS

Carte/Maps 1:25.000 CAI-G4Map
n° 112



M Valle Vigezzo

The Valley of Painters
as close as it gets to Paradise



■ ■ Attraversata da due torrenti che scorrono in sensi opposti, la Val Vigezzo è un'ampia vallata pianeggiante che da Maserà, attraverso sette comuni, si apre verso il confine elvetico. Conosciuta anche come la "Valle dei Pittori", è stata patria di numerosi artisti e fonte di ispirazione di paesaggisti e ritrattisti, come testimoniano le numerose cappelle votive e chiese con esempi di pittura devozionale, tele o affreschi. Culmine di questo connubio di arte e cultura si trova nell'imponente Santuario di Re, una mole gotico-bizantina dedicata alla Madonna del Sangue che si manifestò con un miracolo nel 1494. La ricca tradizione enogastronomica, vanta il rinomato Crudo di Vigezzo, il pane nero di Coimo, mieli e dolci tipici.




Vigezzo Valley from Cortino pasture




Vigezzo Train at Malesco

www.vallevigezzo.eu



 Two rivers cross the valley running in opposite directions, a broad valley with seven villages close to the Swiss border. The Valley of Painters has produced many artists and inspired landscape and portrait painters who left their mark on the votive chapels and churches with religious subjects on frescoes and canvas. The finest example is to be seen in the impressive Re Sanctuary, a Gothic-Byzantine edifice dedicated to the Madonna of Blood who made herself known through a miracle in 1494. Rich gastronomic traditions are to be found here with the fine Vigezzo raw ham, the typical bread of Coimo, honeys and local sweets.

 Das Vigezzo Tal ist eine Talebene, die von Masera ausgehend durch 7 Gemeinden führt und sich zur Schweizer Grenze öffnet. Als "Künstler Tal" bekannt, war es einst Heimat vieler Künstler und Inspiration für Landschafts- und Portraitmaler, wie es durch die zahlreichen votiven Kapellen und Kirchen mit Andachtsbildern, Gemälden oder Fresken belegt wird. Den Höhepunkt der Verbindung von Kunst und Kultur findet man in dem Santuario del Re, einer gotisch-byzantinischen Burg, die der Madonna del Sangue gewidmet ist, die 1494 durch ein Wunder erschien. Von kulinarischer Tradition sind der berühmte Crudo di Vigezzo, typische Brot Coimo, Honig, lokale Süßwaren.

 Twee rivieren kruizen de vallei in tegengestelde richting. Een vallei bestaat uit zeven plaatsjes en uitkijkend Zwitserse grens. Ook bekend als de vallei van de schilders. Het huis van vele schilders en een grote inspiratiebron voor landschap en portret schilders. Zij hebben hun sporen achter gelaten op kapelletjes en kerken met hun religieuze schilderijen op fresco's en canvas. Het grootste voorbeeld vindt u in het Re sanctuarium, een gotisch-Byzantijnse schildering opgedragen aan de Madonna van het bloed. Zij manifesteerde zich met een wonder in 1494. Gastronomische tradities zijn de orde van de dag, zoals de ham, de typische brood Coimo, honing, en typische toetjes.



typical Vigezzo ham




trekking at Blizz pasture



M Valle Vigezzo

Outdoor Activities

Use QR code to discover more or visit: www.estmonterosa.it



Use QR code to discover more about Historic Route Via del Mercato

OSPITALITÀ / HOSPITALITY



Usa il codice QR per vedere tutti i dettagli delle strutture consigliate in questa zona.
Use QR code to reach all details on featured accommodations in this area.

www.campinglagomaggiore.com

Rifugi
Huts



Itinerari
Routes



Ciclovie
Cycling



MUSEI / MUSEUMS

ID	NOME	UTMx	UTMy
1	Museo della Pietra Ollare (Malesco)	461634	5108054
2	Museo del Mulin dul Tac (Piana Zornasco)	460777	5108604
3	Scuola di Belle Arti (Santa Maria Maggiore)	458455	5109098
4	Museo dello spazzacamino (S.M.Maggiore)	458686	5109131
5	UniversiCà - Museo della civiltà alpina (Druogno)	456278	5108869
6	Museo della cartolina (Druogno)	455429	5108858
7	Museo del Santuario (Re)	464857	5108621
8	Centro visita del Parco (Buttogno)	457354	5109717
9	Cà di Feman da la Piazza (Villette)	464040	5108858
10	Locale del Costume vigezzino (S.M.Maggiore)	458686	5109131
11	Il tesoro di Craveggia	460609	5109704
12	Museo del Profumo (S.M.Maggiore)	458624	5109200



the Malesco ancient mill



Vigezzo Train at Re Sanctuary



cycleway

informazioni turistiche tourist information

Druogno
tel. +39 032493565
turismo.druogno@libero.it

Santa Maria Maggiore
tel. +39 032495091
info@comune.santamariamaggiore.vb.it

Malesco
tel. +39 032492261
malesco@malesco.net

CARTOGRAFIA MAPS

Carte/Maps 1:25.000 CAI-G4Map
n° 119

Druogno

culture, events,
typical food
and activities
for all ages



La Baitina: tubing, children's play area, basket in winter & summer



UniversiCà Museum



UniversiCà Museum



typical bread of Coimo



Orcesco



road education center



Oratorio di San Giulio - Giardino di montagna

informazioni turistiche tourist information

Comune di Druogno
Tel. +39.032493565
turismo.druogno@libero.it
www.comune.druogno.vb.it

Luoghi particolari Special places

- La Chiesa di San Silvestro
- La Chiesa di Sant'Ambrogio a Coimo
- La frazione di Sagrognio
- L'Oratorio di San Michele ad Albogno
- Casa Mattei ad Albogno
- Il Mulino a Sasseglio
- il Sacello del SS. Sacramento e l'Oratorio di San Marco a Sasseglio
- Il Museo della Cartolina d'epoca nell'Oratorio di San Giulio a Gagnone
- Giardino di montagna-sculture all'aperto presso il Centro culturale San Giulio
- La Cappella dell'Addio
- Borgo storico: Orcesco
- Il centro studi San Gregorio
- Il Museo UniversiCà
- La produzione del pane nero di segale a Coimo
- Il lavatoio ad Albogno

Santa Maria Maggiore

Sport, culture, shopping



Santa Maria Maggiore and the Vigizzo Valley



Christmas markets



Museum of the chimney sweepers




walk along the trails



golf 9 holes



chimney sweepers



cross country skiing

informazioni turistiche tourist information

Comune di Santa Maria Maggiore
Tel. +39.0324.95091
info@comune.santamariamaggiore.vb.it
www.santamariamaggiore.info

Luoghi particolari Special places

- Il parco di Villa Antonia con il Museo dello Spazzacamino
- Il Locale del Costume Vigezzino
- La Scuola di Belle Arti Rossetti Valentini
- La chiesa della Vergine Assunta
- Centro Visite Parco Nazionale Val Grande
- Centro Culturale Vecchio Municipio
- L'architettura e la pittura di pregio
- Casa del Profumo
- Torre Simonis

Manifestazioni di rilievo Major events

- Raduno Internazionale dello Spazzacamino
- Sentieri e Pensieri
- Fuori di Zucca
- Mercatini di Natale

P Val Grande


In the wilds of the National Park
spanning Lake Maggiore





PARCO NAZIONALE
Val Grande


■ ■ Racchiusa tra le montagne dell'Ossola, il bacino del Lago Maggiore e la Valle Cannobina, la Val Grande ha visto la presenza di pastori almeno dal XIII secolo, per essere poi abbandonata alla fine della seconda guerra mondiale. Da quel momento il bosco ha ripreso il sopravvento e nel giro di 50 anni ha conferito alla vallata un aspetto così impervio e selvaggio da farla divenire una delle aree "wilderness" più interessanti a livello internazionale e la più grande a livello italiano. Wilderness in Val Grande si identifica con un luogo, ormai abbandonato, dove la natura sta lentamente recuperando i suoi spazi. Armonia, equilibri naturali e silenzi incontrastati.



 Tucked between the Ossola mountains, the Lake Maggiore and Cannobina Valley basin has had shepherds in it since the 13th century at least but was abandoned after the second world war. From then on the woods have taken over again and the last 50 years have seen the valley take on a wild and rather impenetrable look to the point that it has been counted among the most interesting "wilderness" areas internationally and the most interesting in Italy. The Val Grande Wilderness is an abandoned place where nature is slowly recovering what it previously had: harmony, natural balance and absolute silence.

 Eingebettet zwischen den Ossola Bergen, dem Lago Maggiore Becken und dem Cannobina Tal, wurde Val Grande seit dem dreizehnten Jahrhundert durch die Anwesenheit von Hirten geprägt und gegen Ende des Zweiten Weltkrieges komplett verlassen. Seitdem hat der Wald wieder die Oberhand eingenommen und innerhalb von 50 Jahren hat das Tal ein so rauhes und wildes Aussehen erhalten, dass es zu einem der interessantesten "wilderness" Gebiete auf internationaler Ebene und das größte Italiens wurde. Wilderness identifiziert sich in Val Grande mit einem verlassenen Ort, wo die Natur langsam wieder ihren Platz einnimmt. Hier findet man Harmonie, das Gleichgewicht der Natur und unbestrittene Ruhe.

 Ingesloten in de Bergen van de Ossola vallei, het Lago Maggiore en de Cannobina Vallei. De Val grande werd al bezocht door herders vanaf de 13e eeuw om vervolgens verlaten te worden aan het einde van de tweede wereld oorlog. Sinds die tijd heeft het bos de overhand gekregen, in 50 jaar heeft het de vallei een ruig uiterlijk gegeven en is het een van de meest interessante wildernis gebieden geworden, tevens ook de grootste van Italië. De wildernis van de Val grande identificeert zich met de plaats, ooit verlaten, welke langzaam aan het herstellen is. Harmonie, balans van de natuur en absolute stilte.



Valgrande



Merlo Acquaiolo



Neotinea ustulata



Outdoor Activities



MUSEI / MUSEUMS

ID	NOME	UTMx	UTMy
1	Museo della pietra ollare (Malesco)	-	-
2	Centro visita Parco (Cicogna)	460679	5094531



Museo archeologico della pietra ollare di Malesco

Ostello - Hostel



L'Ostello Val Grande è situato nel centro del piccolo borgo di Cicogna (la "capitale" del Parco, ad 11 chilometri dalla città di Verbania e dal Lago Maggiore). Il panorama dai balconi è stupendo: sono visibili tutte le cime dei monti che lo circondano. Sono a disposizione degli ospiti 18 posti letto complessivi, con differenti soluzioni e prezzi economici.

Cell. +39.371.3571697
booking@visitvalgrande.it

Rifugio - Hut



Il Rifugio Parpinasca si trova a 1200 metri di quota. È una struttura immersa nel verde dei pascoli contornati da estese faggete. È in ottima posizione per escursioni di una o più giornate da/per la Val Grande. Offre servizio di ristorazione e ricettività. È facilmente raggiungibile da Trontano a piedi o in mountain bike.

Cell. +39.351.6507729
trattoria.stazionetrontano@outlook.it

informazioni turistiche tourist information

Info point: +39.0324.87540

info@parcovalgrande.it
www.parcovallgrande.it

Comuni Municipalities

Aurano, Beura-Cardezza, Caprezzo, Cossogno, Cursolo Orasso, Intragna, Malesco, Mergozzo, Miazzina, Ornavasso, Premosello Chiovenda, San Bernardino Verbano, Santa Maria Maggiore, Trontano, Verbania, Vogogna

Musei Museums

Museo archeologico della pietra ollare - Malesco

Luoghi particolari Special places

Masso coppelato dell'Alpe Prà
Castello e rocca - Vogogna
Lagheti del Marmo
Linea Cadorna
Forre del Rio Pogallo
Cascata presso In la Piana

Attività Activity outdoor

hiking, trekking, mountain bike, canyoning

CARTOGRAFIA MAPS

Carte/Maps 1:25.000 CAI-G4Map n° 114

F.A.Q.
F.A.Q.



Itinerari
Routes



Guide
Guides



R Alto Verbano e Alto Lago Maggiore

The thrill of discovery
and incomparably beautiful scenery

Il Verbano è un territorio ancora integro dove l'ambiente offre una varietà di opportunità che fanno parte, come un prezioso tassello di un mosaico policromo, di un'area che si schiude dal capoluogo Verbania lungo la sponda occidentale del Lago Maggiore. "Un angolo di Mediterraneo tra le Alpi" che vanta panorami mozzafiato e borghi antichi dove storia e cultura sono incise nella pietra. Sono tanti e suggestivi gli itinerari, a piedi e montain bike, per dedicarsi al piacere di scoprire e assaporare queste terre. Un luogo di spazi aperti tra terra e cielo, tra montagne e lago.




Cannero Riviera



Intragna

 The Verbania area is a finely preserved area offering a great many opportunities between the main town of Verbania and whole of the surrounding area on the western bank of Lake Maggiore, a richly colourful patchwork of variegated scenery. A corner of the Mediterranean in the Alps with breathtakingly beautiful views and ancient villages where history and culture are carved into the stone. There is a wealth of itineraries that will be thrilling and exciting, whether on foot or mountain bike, giving all who go there a chance to discover or rediscover the subtle and intimate pleasures of this land. A place of open spaces between land and sky, mountain and lake.

 Verbania ist ein noch intaktes Land, wo die Umgebung eine Vielzahl von Möglichkeiten bietet, die wie ein kostbares Stück eines vielfarbigem Mosaik, Teil eines Gebietes sind, das sich der Kreisstadt Verbania am westlichen Ufer des Lago Maggiore entlang öffnet. "Eine mediterrane Ecke zwischen den Alpen", mit atemberaubender Aussicht und alten Dörfern, wo Geschichte und Kultur in Stein gemeißelt sind. Hier gibt es viele und eindrucksvolle Wander- und Mountainbike Routen, um sich dem Vergnügen zu widmen, dieses Land zu entdecken und zu genießen. Ein Ort mit offenem Raum zwischen Himmel und Erde, Bergen und Seen.

 Verbania is een gebied met vele mogelijkheden en bezienswaardigheden tussen de hoofdstad Verbania en de omgeving eromheen aan de westkant van het Lago Maggiore. Het is een kleurrijk gebied met verschillende bezienswaardigheden. Een hoek van de mediterrane Alpen, met adembenemende uitzichten en oude dorpen waar geschiedenis en cultuur zijn in steen zijn gekerfd. Er zijn vele dingen te beleven of het nou wandelen of mountainbiken is. Voor ieder is er wat te ondernemen om zo het gebied te verkennen. Een gebied van open ruimtes tussen land, lucht, bergen en het meer.



Sacro Monte di Ghiffa



Zipline Aurano



Panoramic view of Lake Maggiore from Premeno

OSPITALITÀ / HOSPITALITY



Usa il codice QR per vedere tutti i dettagli delle strutture consigliate in questa zona.
Use QR code to reach all details on featured accommodations in this area.

www.campinglagomaggiore.com



R Alto Verbano



UNIONE MONTANA VALGRANDE E DEL LAGO DI MERGOZZO

AURANO - CAMBIASCA - CAPREZZO
INTRAGNA - MIAZZINA - MERGOZZO
SAN BERNARDINO VERBANO

Via per Unchio, 13 - 28814 Cambiasca (VB)
tel. +39 0323 552207
protocollo@um-valgrandelagomergozzo.it
www.um-valgrandelagomergozzo.it

informazioni turistiche
tourist information

Verbania
tel. +39 0323503249 / 0323556669
www.verbania-turismo.it

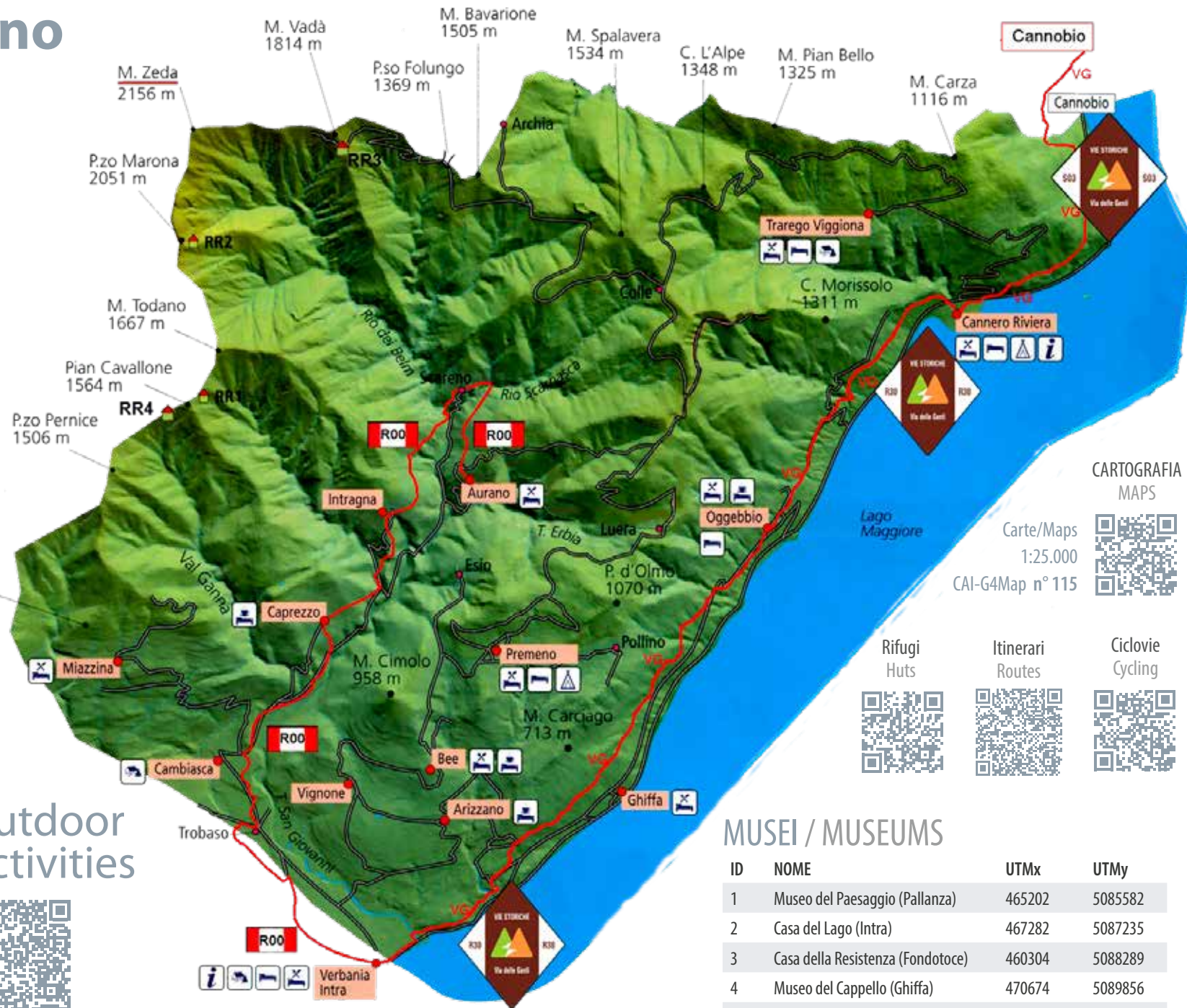
Info Point Terre Alte Laghi
tel. +39 3496623156
www.terrealteaghi.it

Cannero
tel. +39 0323788091/0323788943
proloco@cannero.it - www.cannero.it

Outdoor Activities



Use QR code to discover more
or visit: www.estmonterosa.it



CARTOGRAFIA
MAPS

Carte/Maps
1:25.000
CAI-G4Map n° 115



Rifugi
Huts



Itinerari
Routes



Ciclovie
Cycling



MUSEI / MUSEUMS

ID	NOME	UTMx	UTMy
1	Museo del Paesaggio (Pallanza)	465202	5085582
2	Casa del Lago (Intra)	467282	5087235
3	Casa della Resistenza (Fondotoce)	460304	5088289
4	Museo del Cappello (Ghiffa)	470674	5089856
5	Museo tattile (Trarego)	474971	5097884
6	Museo etnografico (Cannero)	475399	5096595

Aurano



Panoramic view from Aurano



Aurano and Scareno



Linea Cadorna



Cannero Riviera



Aurano



Scareno

informazioni turistiche
tourist information

Comune di Aurano
Via Roma, 7
Tel. +39.0323.409315
uffici@comune.aurano.vb.it
www.comune.aurano.vb.it

Cambiasca



view from Cambiasca



view on Cambiasca



informazioni turistiche tourist information

Comune di Cambiasca
Via Simonetta 24
Tel. +39.0323.553777
protocollo@comune.cambiasca.vb.it
www.comune.cambiasca.vb.it

Caprezzo



Cà Buruss



San Bartolomeo church



natural beehive



ancient wash

informazioni turistiche tourist information

Comune di Caprezzo
Via Vico, 8
Tel. +39.0323 559135
uffici@comune.caprezzo.vb.it
www.comune.caprezzo.vb.it

Intragna



informazioni turistiche
tourist information

Comune di Intragna
Via Marconi, 5
Tel. +39.0323.409100
uffici@comune.intragna.vb.it
www.comune.intragna.vb.it

Miazzina




informazioni turistiche
tourist information

Comune di Miazzina
Via Roma n.1
Tel. +39.0323.494101
protocollo@comune.miazzina.vb.it
www.comune.miazzina.vb.it

San Bernardino Verbano



Rovegro



Alpe Casaracce



informazioni turistiche tourist information

Comune di San Bernardino Verbano
Piazza Municipio n. 8
Tel. +39.0323.571503
segreteria.sbv@ruparpiemonte.it
www.comune.sanbernardinoverbano.vb.it

Cossogno



informazioni turistiche tourist information

Comune di Cossogno
Piazza Gen. Dalla Chiesa
Tel. +39.0323 468108
protocollo@comune.cossogno.vb.it
www.comune.cossogno.vb.it



Castelli di Cannero

TERRE BORRROMEO



The renaissance of ancient ruins

R Alto Lago Maggiore

A paradise between sport, nature, lake and mountains

Outdoor Activities



Use QR code to discover more



Attività uniche
Unique Activities



Big Bench Monte Carza



Wonderwood



Oggebbio Lakeside



Oggebbio



Cannobio



Trarego



Viggiona

■ ■ Montagna o lago? Non c'è bisogno di scegliere, quando c'è un luogo che li riunisce entrambi. Benvenuti in un paradiso naturale, a meno di due ore da Milano e Torino e a pochi minuti dal confine svizzero.

Nel raggio di pochi km potrete praticare gli sport che più vi appassionano o provarne di nuovi, tra una passeggiata in alta montagna e panorami mozzafiato. Siete in paradiso. Siete in Alto Lago Maggiore.

🇬🇧 Mountain or lake? There is no need to choose, when there is a place that brings them both together. Welcome to a natural paradise, less than two hours from Milan and Turin and a few minutes from the Swiss border.

Within a few kilometres, you can practice the sports you are most passionate about or try new ones, as well as a walk in the high mountains and breathtaking views. You're in heaven. You're in Lake Maggiore.

🇩🇪 Berge oder Meer? Es besteht nicht die Notwendigkeit auszuwählen, wenn es einen Ort gibt, der beide miteinander vereint. Willkommen in einem Naturparadies, weniger als zwei Stunden von Mailand und Turin und nur wenige Minuten von der Schweizer Grenze entfernt.

Im Umkreis von wenigen Kilometern können Sie die Sportarten ausüben, die Sie am meisten begeistern, oder neue ausprobieren, zwischen einer Wanderung im Hochgebirge und atemberaubenden Aussichten wählen. Sie befinden sich im Paradies. Sie befinden sich am Oberen Lago Maggiore.

🇳🇱 Bergen of zee? Onnodig om te kiezen, wanneer er een plek is die beide verenigt. Welkom in een natuurparadijs, op minder dan twee uur van Milaan en Turijn en op enkele minuten van de Zwitserse grens.

Binnen enkele kilometers kun je de sporten beoefenen waar je het meest gepassioneerd over bent of ook nieuwe proberen, tussen een wandeling in de hoge bergen en een adembenemend uitzicht. Je bent in de hemel. Je bent aan Lago Maggiore.



Oggebbio



Cannobio



Cannero Riviera



Cannero Riviera



Ghiffa Lakeside

informazioni turistiche tourist information

Ufficio turistico di Cannobio

via A. Giovanola n. 25
Tel. +39 0323 71212
email: info@turismocannobio.it

Ufficio turistico di Cannero Riviera

via Orsi n. 1
Tel. + 39 0323 788943
email: cannero@distrettolaghi.it

Ufficio turistico di Oggebbio

Piazza Municipio n.1
Tel. +39 0323 491005
email: protocollo@comune.oggebbio.vb.it

Ufficio turistico di Trarego Viggiona

Via Passo Piazza, 1
Tel. +39 377 16 99 972
turismo@comune.traregoviggiona.vb.it
www.traregocheglioviggiona.it




S Valle Cannobina

Ancient cultural traditions
in wild wooded valleys


■ ■ Tra Ossola e Verbanò, sulla sponda occidentale del Lago Maggiore si estende la Valle Cannobina.


Percorsa dall'omonimo torrente, la valle con i suoi rigagnoli, dalle falde del Cimone di Cortechiuso, oltrepassato il paese di Finero, si estende per circa 17 chilometri tra orridi, forre e cascate, ingrossate e arricchite da sette affluenti minori e altrettante vallette secondarie trasversali. Dopo l'Orrido di Sant'Anna il torrente si calma e prosegue il suo corso sinuoso fino a sfociare nel lago all'altezza di Cannobio. La valle, con i suoi dislivelli e la sua evoluzione articolata, svela paesaggi selvaggi di grande bellezza e singolarità, regno di una natura ancora incontaminata.



 The valley lies between the Ossola and Verbano areas on the west bank of Lake Maggiore in the Valle Cannobina.

The river of the same name, with its rivulets, runs through the valley from the slopes of the Cimone di Cortechiuso, past the village of Finero and on for 17 km of gorges and ravines, narrow canyons and cascades swollen by the seven smaller tributaries and secondary valleys crossing it. After the Sant'Anna ravine the river becomes more languid and slowly winds its way down into the lake close to Cannobio. With its ups and downs of altitude and winding ways it boasts singular landscapes of great unspoiled beauty.

 Zwischen Ossola und Verbano, am westlichen Ufer des Lago Maggiore, erstreckt sich das Cannobina Tal. Am gleichnamigen Fluss entlang, erstreckt sich das Tal mit seinen Bächen, vom Fuß des Cimone Cortechiuso, zur Stadt Finero, erstreckt es sich etwa 17 km zwischen Schluchten, und Wasserfällen und wird durch sieben kleinere Nebenflüsse und andere Nebentäler ausgeweitet. Nach der Sant'Anna Schlucht wird der Fluss kleiner und setzt seinen gewundenen Lauf fort, bis er in den See, auf Höhe von Cannobio, mündet. Das Tal mit seinen Unebenheiten und seiner gegliederten Entwicklung zeigt wilde Landschaften von großer Schönheit und Einzigartigkeit, ein Reich von noch unberührter Natur.

 Tussen Ossola en Verbano aan de westkant van het Lago maggiore, ligt de vallei Cannobina. De rivier met dezelfde naam, loopt door de vallei. Door de uitlopers van de Cimone di Cortechiuso, langs de dorpjes van Finero en vervolgd zijn weg langs 17 km van afgronden en ravijnen, door de "Canyons" en watervallen. Hier komen de zeven kleine rivieren, welke stromen door de secundaire valleien, bij elkaar. Na de Sant Anna ravijn wordt de rivier rustiger en stroomt langzaam uit in het meer vlakbij Cannobio. Door de hoogte verschillen en de ruige vorm van de rivier maakt het een landschap van ongekende schoonheid.



S. Anna



Gurro



Cannobio sunset from mountains



Polenta



Crealla mule track



S Valle Cannobina



MUSEI / MUSEUMS

ID	NOME	UTMx	UTMy
1	Palazzo Parasi (Cannobio)	476579	5100908
2	Museo etnografico (Gurro)	466729	5103635
3	Centro documentazione (Luneco)	469623	5102066

Outdoor Activities



Use QR code to discover more
or visit: www.estmonterosa.it

Rifugi
Huts



Itinerari
Routes



Claudio Fogli Fotografo



Claudio Fogli Fotografo



Canyoning



CANNOBIO - CANNERO RIVIERA - GHIFFA -
GURRO - OGGEBBIO - TRAREGO VIGGIONA -
VALLE CANNOBINA

Piazza Vittorio Emanuele III - Cannobio (VB)
tel. +39 0323 738257
protocollo@unionelagomaggiore.it
www.unionelagomaggiore.it



Carmine Superiore



Cannobio



Crealla - Falmenta



Spoccia - Orasso - Cursolo

informazioni turistiche
tourist information

UFFICIO TURISTICO CANNOBIO

Via Antonio Giovanola presso Palazzo Parasi

Tel. +39.0323.71212

info@turismocannobio.it

www.turismocannobio.it

CARTOGRAFIA
MAPS

Carte/Maps 1:25.000 CAI-G4Map
n° 113

Cannobio

The tourist pearl of art and ancient traditions of the north side of the lake

■ ■ Cannobio, borgo antichissimo, adagiato tra il cristallino Lago Maggiore e le verdi montagne alpine, a pochi chilometri dal confine svizzero, rapisce il cuore dei visitatori. Il paese si sviluppò a florido mercato, attrattiva ancora oggi per migliaia di visitatori stranieri ed italiani, nel Medioevo. Il nucleo storico è suggestivo e ben conservato, dal trecentesco Palazzo "Parasi" e la torre campanaria che svetta sull'intero abitato, sino alla "Casa Pironi", elegante edificio a forma di prua di nave, alla ampia piazza in riva al Lago, qui è la Bellezza che cattura gli occhi, culminando nell'imponente Santuario barocco del Miracolo della Santissima Pietà di Cannobio.

Il paese offre una varietà di opportunità: dal relax alla tranquillità, seduti in uno dei caratteristici caffè del lungolago, oppure passeggiando per i sentieri immersi nel verde dei boschi di castagno e di quercia; allo Sport, percorrendo i percorsi ciclabili lungo il Torrente Cannobino e le strutture attrezzate dell'area del Lido di Cannobio.

Cannobio è tutta da scoprire, ti abbraccia dolcemente, ti offre viste mozzafiato, esperienze d'altri tempi.



Orrido Sant'Anna




Cannobio




Lido di Cannobio



 Cannobio, an ancient village nestled between the crystalline Lake Maggiore and the green alpine mountains, situated a few kilometres from the Swiss border, captures the hearts of visitors. In the Middle Ages, the village developed into a flourishing market that is still attractive today for thousands of foreign and Italian visitors. The historic nucleus is evocative and well preserved, from the fourteenth-century Palazzo "Parasi" and the bell tower that stands over the entire town, to the "Casa Pironi", an elegant building in the shape of a ship's prow, to the wide square on the shore of the Lake, here the beauty of the surroundings catches the eyes of visitors, culminating in the imposing Baroque Sanctuary of the Miracle of the Most Holy Piety of Cannobio. The village offers a variety of opportunities: from relaxation to tranquility, sitting in one of the typical cafes of the lakefront, or walking along the paths immersed in the green of the chestnut and oak forests; to Sport, following the cycle paths along the Cannobino River and the equipped facilities of the Lido di Cannobio area.

Cannobio is here to be discovered and will embrace visitors gently, offering you breathtaking views and experiences of the past.

 Cannobio, ein sehr altes Dorf, eingebettet zwischen dem kristallklaren Lago Maggiore und den grünen Bergen der Alpen, nur wenige Kilometer von der Schweizer Grenze entfernt, verzaubert die Herzen der Besucher. Die Stadt entwickelte sich im Mittelalter zu einem blühenden Markt, der noch heute Tausende von ausländischen und italienischen Besuchern anzieht. Der historische Kern ist eindrucksvoll und gut erhalten, vom Palazzo „Parasi“ aus dem 14. Jahrhundert und dem Glockenturm, der die ganze Stadt überragt, über die „Casa Pironi“, ein elegantes Gebäude in Form eines Schiffsbogens, bis hin zum großen Platz am Seeufer, wo die Schönheit ins Auge sticht, die in der imposanten barocken Wallfahrtskirche Miracolo della Santissima Pietà di Cannobio gipfelt.

Das Dorf bietet eine Vielzahl von Möglichkeiten: von der Entspannung bis zur Ruhe, in einem der charakteristischen Cafés am Seeufer zu sitzen oder auf den Wegen durch die grünen Kastanien- und Eichenwälder spazieren zu gehen; bis zum Sport, auf den Radwegen entlang des Cannobino Torrent und den ausgestatteten Einrichtungen des Lido di Cannobio.

Cannobio wartet darauf, von Ihnen entdeckt zu werden, umarmt Sie sanft und bietet Ihnen atemberaubende Ausblicke, Erfahrungen aus anderen Zeiten.

 Cannobio, een oud dorp genesteld tussen het kristalheldere Lago Maggiore en het groene Alpengebirge, gelegen op een paar kilometer van de Zwitserse grens, verovert de harten van bezoekers. In de Middeleeuwen ontwikkelde het dorp zich tot een bloeiende markt die vandaag de dag nog steeds aantrekkelijk is voor duizenden buitenlandse en Italiaanse bezoekers. De historische kern is prachtig en goed bewaard gebleven, van het veertiende-eeuwse Palazzo "Parasi" en de klokkentoren die de hele stad overschaduwde, tot het "Casa Pironi", een elegant gebouw in de vorm van een scheepsboeg, tot het brede plein aan de oever van het meer, hier trekt de schoonheid van de omgeving de aandacht van bezoekers, culminerend in de imposante barokke Santissima Pietà van Cannobio.

Het dorp biedt een verscheidenheid aan mogelijkheden: van ontspanning tot rust, zittend in een van de typische cafés aan het meer, of wandelend langs de paden ondergedompeld in het groen van de kastanje- en eikenbossen; tot sport, langs de fietspaden langs de Cannobino-rivier en de uitgeruste faciliteiten van het Lido di Cannobio-gebied. Cannobio is hier om ontdekt te worden en zal bezoekers zachtjes omarmen en je adembenemende uitzichten en ervaringen uit het verleden bieden.



informazioni turistiche tourist information

COMUNE di CANNOBIO

Piazza Vittorio Emanuele III, 2

Tel. +39.0323.738210

comunecannobio@cannobio.net

www.cannobio.net

Luoghi particolari Special places

Santuario della SS. Pietà

Centro storico - Palazzo Parasi

Orrido di S. Anna a Traffume

Borgata medievale di Carmine Superiore

Chiesa parrocchiale di San Vittore

Il piccolo paese di Sant'Agata

Chiesa nel bosco di San Bartolomeo


Le sorgenti della Fonte Carlina


T V Cusio-Mottarone-Vergante


Breathtaking views, enchanted islands,
flocks of sheep and old churches

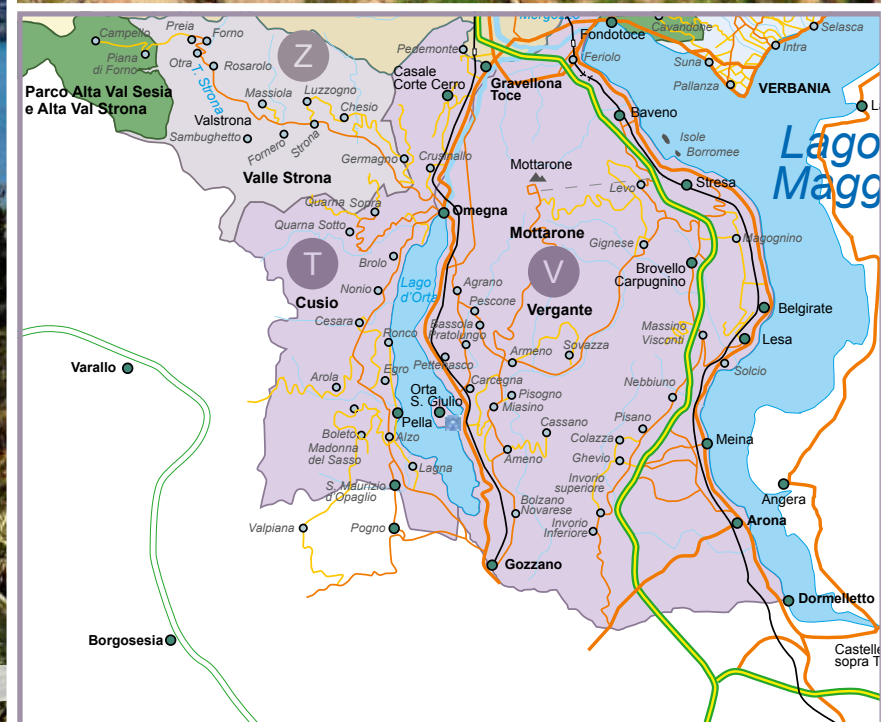
■ ■ Il territorio della Comunità Montana Cusio Mottarone vanta caratteristiche uniche: i rilievi prealpini che si specchiano nei laghi d'Orta e Maggiore, le Isole Borromeo, torrenti di valle, boschi e pascoli, borghi antichi. A queste si aggiungono scorci panoramici mozzafiato, il Santuario di Madonna del Sasso, il Belvedere di Quarna Sopra, il Monte Zuoli e il Mottarone. Regno degli sport invernali e di natura incontaminata da percorrere attraverso i sentieri sulle pendici del Mottarone e la sponda occidentale del Cusio. Senza dimenticare il turismo religioso e le sue mete preziose: la Via Crucis di Cesara, la Chiesa di San Donato a Brovello Carpugnino e il Complesso del Sagrato di Baveno.



 The Comunità Montana Cusio Mottarone area has unique characteristics: pre-alpine heights that are reflected in the waters of Lakes Orta and Maggiore, the Borromeo Islands, valley rivers, woods and meadows as well as the little medieval borgo villages. And add to this the breathtaking views, the Sanctuary of the Madonna del Sasso, the Quarna Sopra Belvedere, Monte Zuoli and Mottarone. The perfect place for winter sports and unspoiled countryside to be seen from the paths on Mottarone and the western bank of the Cusio area. Not forgetting the rich centers of devotional tourism: the Passion at Cesara, the Church of San Donato at Brovello Carpugnino and the Sagrato Complex at Baveno.

 Das Gebiet der Berggemeinschaft Cusio Mottarone bietet einzigartige Charakteristiken: Voralpenberge, die sich in den Seen Lago Maggiore und Orta spiegeln, die Borromäischen Inseln, Talflüsse, Wälder und Wiesen sowie alte Dörfer. Hinzu kommen atemberaubende Panoramablicke, das Heiligtum von Madonna del Sasso, das Belvedere Quarna Sopra, Monte Zuoli und Monte Mottarone. Durch die Wanderwege auf den Hängen des Mottarone und dem westlichen Ufer von Cusio ein Reich für Wintersportler und Liebhaber unberührter Natur. Nicht zu vergessen der religiöse Tourismus und seine wertvollen Ziele: Die Via Crucis di Cesara, die Kirche von San Donato in Brovello - Carpugnino und das Gebäude des Kirchplatzes von Baveno.

 De berggemeenschap Cusio Mottarone heeft unieke eigenschappen: de voor-alpen welke zich weerspiegelen in het Lago Maggiore en het Ortameer, de Borromeo eilanden, rivieren, bossen en oude stadjes. Er zijn adembenemende panoramische uitzichten vanaf het sanctuarium van Madonna del Sasso, Belvedere van Quarna, berg Zuoli en de Mottarone. Voor wintersport en natuur kunt u met de kabelbaan de Mottarone op. En niet te vergeten het religieuze toerisme met als bestemming de kerk van San Donato in Brovello Carpugnino en Complex Parvis Baveno.



T Cusio



Outdoor Activities



Use QR code to discover more
or visit: www.estmonterosa.it

Ciclovie
Cycling



Itinerari
Routes



MUSEI / MUSEUMS

ID	NOME	UTMx	UTMy
1	Museo della latteria Turnaria (Casale Corte Cerro)	454467	5084802
2	"Forum" Museo Arti e industria (Omegna)	454220	5080498
3	Museo Strumento musicale a fiato (Quarna)	450674	5079762
4	Museo del rubinetto (San Maurizio d'Opaglio)	452530	5069392
5	Museo dello scalpellino (Boletto)	451038	5071221
6	Museo della Moca (Omegna)	454375	5082038
7	Museo Gianni Rodari (Omegna)	454053	5080408
8	Pinacoteca Guido Boggiani	454339	5080603



informazioni turistiche
tourist information

Omegna Ufficio Turistico
tel. +39 032361930
www.visitomegna.it
www.cusio25.eu

Ecomuseo
tel. +39 032389622
www.lagodorta.net

CARTOGRAFIA
MAPS

Carte/Maps 1:25.000 CAI-G4Map
n° 117 - 118

Gravellona Toce

A crossroads of people and goods since Roman times



■ ■ Abitata sin dall'antichità, Gravellona è sempre stata luogo strategico per il controllo del traffico commerciale lacuale e fra i passi montani, nonché crocevia di genti e merci, come testimoniano i rinvenimenti dei resti di un vicus e di una necropoli romani, oggi parzialmente ospitati nell'Antiquarium cittadino (antiquariumgravellonatoce.it). Del periodo medievale sono preziosa testimonianza la chiesetta romanica di S. Maurizio (sanmauriziogravellona.it) del IX sec., con adiacenti resti del Castello di Cerro, e il "Castello del Motto", un complesso fortificato, conservato allo stato di rudere, che occupa la sommità dell'omonima altura, sulla riva destra del torrente Strona.

Nel 1912, divenuta importante centro industriale grazie ai cotonifici e all'estrazione e lavorazione del granito, fu costituita Comune autonomo, per il ruolo strategico rivestito nei secoli. La centralità economica, amministrativa e sociale conquistata nei secoli grazie anche alla posizione geografica privilegiata, oggi è confermata dall'importante sviluppo commerciale.

■ ■ Gravellona ist seit der Antike bewohnt und war schon immer ein strategischer Ort für die Kontrolle des Handelsverkehrs auf dem See und zwischen den Bergpässen sowie ein Knotenpunkt für Menschen und Waren, wie die Funde der Überreste eines römischen Vicus und einer Nekropole belegen, die heute teilweise im Antiquarium der Stadt untergebracht sind (antiquariumgravellonatoce.it). Die romanische Kirche San Maurizio (sanmauriziogravellona.it) aus dem 9. Jahrhundert mit den angrenzenden Überresten der Burg von Cerro und das „Castello del Motto“, ein befestigter Komplex, der als Ruine erhalten ist und den Gipfel der gleichnamigen Anhöhe am rechten Ufer des Flusses Strona einnimmt, sind wertvolle Zeugnisse aus dem Mittelalter. Im Jahr 1912 wurde der Ort dank der Baumwollspinnereien und der Gewinnung und Verarbeitung von Granit zu einem wichtigen Industriezentrum und aufgrund seiner strategischen Rolle im Laufe der Jahrhunderte zur autonomen Gemeinde. Die zentrale wirtschaftliche, administrative und soziale Stellung, die im Laufe der Jahrhunderte auch dank der privilegierten geografischen Lage erlangt wurde, wird heute durch die bedeutende kommerzielle Entwicklung bestätigt.



■ ■ Inhabited since ancient times, Gravellona has always been a strategic place for the control of commercial traffic between the lake and the mountain passes, as well as a crossroads of people and goods, as evidenced by the finds of the remains of a Roman vicus and a necropolis, today partially housed in the city Antiquarium (antiquariumgravellonatoce.it).

The Romanesque church of St. Maurizio (sanmauriziogravellona.it), which dates back to the 9th century, with adjacent remains of the Castle of Cerro, and the "Castello del Motto", a fortified complex, preserved in its state of ruin, occupying the top of the hill of the same name, on the right bank of the river Strona.

In 1912, having become an important industrial centre thanks to the cotton mills and the extraction and processing of granite, it was established as an autonomous municipality, on account of the strategic role it had played over the centuries. The area's economic, administrative and social centrality, conquered over the centuries also thanks to its privileged geographical position, today is confirmed by its important commercial development.

■ ■ Gravellona is al sinds de oudheid bewoond en is altijd een strategische plek geweest voor de controle van het commerciële verkeer tussen het meer en de bergpassen, evenals een kruispunt van mensen en goederen, zoals blijkt uit de vondsten van de overblijfselen van een Romeinse vicus en een necropolis, tegenwoordig gedeeltelijk gehuisvest in het antiquarium van de stad (antiquariumgravellonatoce.it).

De Romaanse Sint-Mauritskerk (sanmauriziogravellona.it) uit de 9e eeuw, met aangrenzende overblijfselen van het kasteel van Cerro, en het kasteel van Motto, een versterkt complex, bewaard als ruïne, zijn waardevolle overblijfselen uit de Middeleeuwen, en bezetten de top van de gelijknamige heuvel, op de rechteroever van de rivier de Strona.

In 1912 werd Gravellona een belangrijk industrieel centrum dankzij de katoenfabrieken en de winning en verwerking van graniet, en kreeg het de status van autonome gemeente, vanwege de strategische rol die het door de eeuwen heen speelde. De door de eeuwen heen verworven economische, administratieve en sociale centrale positie, mede dankzij de bevoorrechte geografische positie, wordt vandaag bevestigd door de belangrijke commerciële ontwikkeling.

informazioni turistiche
tourist information

Ufficio IAT di Gravellona Toce

Piazza Resistenza, 10
Tel. +39 0323.848386
protocollo@comune.gravellonatoce.vb.it
www.comune.gravellonatoce.vb.it

Omegna

From Gianni Rodari to the world's most famous household brands

🇮🇹 Omegna, il capoluogo del Cusio, si trova nella parte più settentrionale del lago d'Orta. È la città natale del celebre scrittore per bambini Gianni Rodari, a cui sono dedicati un museo, il Parco della Fantasia e la biblioteca civica. Omegna è anche la patria di alcuni dei marchi più famosi del casalingo mondiale: Alessi, Bialetti, Girmi e Lagostina. La città si caratterizza per la possibilità di svolgere sport sull'acqua ed escursioni nei sentieri limitrofi al lago.

🇩🇪 Omegna, die Hauptstadt von Cusio, liegt im nördlichsten Teil des Ortasees. Es ist die Heimatstadt des berühmten Kinderbuchautors Gianni Rodari, dem ein Museum, der Parco della Fantasia und die Stadtbibliothek gewidmet sind. Omegna ist auch die Heimat einiger der berühmtesten Haushaltswarenmarken der Welt: Alessi, Bialetti, Girmi und Lagostina. Die Stadt zeichnet sich durch die Möglichkeit aus, verschiedene Wassersportarten zu betreiben und Touren über die an den See angrenzenden Pfade zu unternehmen.

🇬🇧 Omegna, the capital of Cusio, is located in the northernmost part of Lake Orta. It is the birthplace of the famous children's writer Gianni Rodari, to whom a museum, the Fantasy Park and the civic library are dedicated. Omegna is also home to some of the world's most famous household brands: Alessi, Bialetti, Girmi and Lagostina. The city is noted for the possibilities it offers to play sports on the water and enjoy excursions in the paths bordering the lake.

🇳🇱 Omegna, de hoofdplaats van Cusio, ligt aan het meest noordelijke deel van het Ortameer. Het is de geboorteplaats van de beroemde kinderschrijver Gianni Rodari, aan wie een museum, het Parco della Fantasia en de openbare bibliotheek zijn gewijd. Omegna is ook de thuisbasis van enkele van 's werelds beroemdste huishoudmerken: Alessi, Bialetti, Girmi en Lagostina. De stad wordt gekenmerkt door de mogelijkheid om te sporten op het water en excursies in de paden grenzend aan het meer.



informazioni turistiche
tourist information

Ufficio IAT di Omegna

Tel. +39 0323 61 93 0
infopoint@comune.omegna.vb.it

Casale Corte Cerro

The 'hinge' between Cusio, Ossola and Verbano

Il territorio del comune di Casale Corte Cerro è collocato nel punto che fa da 'cerniera' tra il Cusio, l'Ossola e il Verbano e domina la pianura alluvionale formata intorno all'ultimo tratto del fiume Toce, fino al golfo Borromeo. È attraversato da una rete di sentieri e strade pedonali che si snodano in direzione nord – sud, dalla bassa Ossola al lago d'Orta, e in senso 'verticale' lungo le pendici dei monti Cerano e Zuccaro e fino alle loro panoramiche vette; percorrendoli con la guida della segnaletica CAI si possono incontrare numerose e interessanti testimonianze della storia antica e del recente passato industriale nel Distretto dei Casalinghi.

The territory of the municipality of Casale Corte Cerro is located in the point that acts as a 'hinge' between Cusio, Ossola and Verbano and dominates the floodplain formed around the last stretch of the Toce river, up to the Borromeo Gulf. It is crossed by a network of paths and pedestrian roads that wind in a north-south direction, from the lower Ossola to Lake Orta, and in a 'vertical' direction along the slopes of the Cerano and Zuccaro mountains and up to their panoramic peaks; walking them with the guide of the CAI signs, you can find numerous interesting testimonies of the ancient history and recent industrial past of the Distretto dei Casalinghi.

Das Gebiet der Gemeinde Casale Corte Cerro befindet sich an der Stelle, die als Dreh- und Angelpunkt zwischen Cusio, Ossola und Verbano dient, und dominiert die Schwemmlandebene, die sich um den letzten Abschnitt des Flusses Toce bis zum Borromäischen Golf gebildet hat. Es wird von einem Netz von Wanderwegen und Pfaden durchzogen, die sich in Nord-Süd-Richtung vom unteren Ossola bis zum Ortasee und in „vertikaler“ Richtung entlang der Hänge der Berge Cerano und Zuccaro und bis zu ihren malerischen Gipfeln schlängeln. Folgt man ihnen und lässt sich von der Beschilderung des italienischen Alpenvereins (CAI) leiten, kann man zahlreiche interessante Zeugnisse der alten Geschichte und der jüngsten industriellen Vergangenheit im Distretto dei Casalinghi entdecken.

Het grondgebied van de gemeente Casale Corte Cerro ligt op het punt dat fungeert als een 'scharnier' tussen Cusio, Ossola en Verbano, en domineert de uiterwaarden gevormd rond het laatste stuk van de rivier Toce, tot aan de Golf van Borromeo. Het wordt doorkruist door een netwerk van paden en voetgangerswegen in noord-zuidrichting, van het lagere Ossola naar het Ortameer, en in een 'verticale' richting langs de hellingen van de bergen Cerano en Zuccaro en tot hun panoramische toppen; als je ze bewandelt met een gewijzigd van CAI vind je tal van en interessante overblijfselen van de oude geschiedenis en de recente industriële verleden in het district Casalinghi.



informazioni turistiche
tourist information

Ufficio IAT di Casale Corte Cerro

Via Gravellona Toce, 2
Tel. +39 0323 69 21 09
protocollo@comune.casalecortecerro.vb.it
www.comune.casalecortecerro.vb.it

V Mottarone e Vergante

informazioni turistiche
tourist information

CARTOGRAFIA
MAPS

Carte/Maps 1:25.000 CAI-G4Map
n° 117 - 118

MUSEI / MUSEUMS

ID	NOME	UTMx	UTMy
1	Museo della Tornitura del legno (Pettenasco)	454169	5073839
2	Museo degli Alberghieri (Armeno)	456522	5074140
3	Collezione Calderara (Vacciago di Armeno)	455694	5070334
4	Museo dell'ombrello (Gignese)	462007	5078836
5	Museo Granum granito rosa (Baveno)	461555	5083954
6	Museo Meina - Chalet di Villa Faraggiana (Meina)	464324	5069948
7	Giardino Botanico Alpina	461326	5080992

Outdoor Activities



Use QR code to discover more
or visit: www.estmonterosa.it

OSPITALITÀ / HOSPITALITY



Usa il codice QR per vedere tutti i dettagli
delle strutture consigliate in questa zona.
Use QR code to reach all details on featured
accomodations in this area.

www.campinglagomaggiore.com





ride a horse at Mottarone



Mottarone

OSPITALITÀ / HOSPITALITY



Usa il codice QR per vedere tutti i dettagli delle strutture consigliate in questa zona

Use QR code to reach all details on featured accomodations in this area

www.campinglagomaggiore.com

Baveno

Where tradition and history blend with nature along the lake shore

🇮🇹 🇺🇸 Baveno sorge nel punto più panoramico del Lago Maggiore, fra le colline degradanti verso la riva e lo scenario mozzafiato delle isole Borromeo. Ricca di angoli pittoreschi, meravigliosi parchi, ampie spiagge, panoramici sentieri e passeggiate, Baveno è celebre in tutto il mondo grazie al granito rosa estratto dalle pendici del Monte Camoscio.

🇬🇧 Baveno lies on the most panoramic point of Lake Maggiore; among the hills which slope gently to the banks, with the breathtaking view of the Borromeo Islands in front. Rich in picturesque corners, magnificent parks, great beaches, panoramic walks and hikes, Baveno is worldwide known for its pink granite carved by Mount Camoscio.

🇩🇪 Baveno befindet sich in einer strategischen günstigen Lage am Lago Maggiore, zwischen Hügeln und mit traumhafter Aussicht der berühmten Borromäischen Inseln. Reich an malerischen Ecken, duftenden Gärten, wunderschönen Stränden, panoramischen Wanderwegen und Spaziergängen. Baveno ist auch weltweit bekannt für den rosafarbenen Granit vom Camoscio Bergmassiv abgebaut.

🇳🇱 Baveno ligt in het meest panoramische punt van het Lago Maggiore, tussen de aflopende heuvels naar de kust en het adembenemende landschap van de Borromeïsche eilanden. Baveno, rijk aan pittoreske hoekjes, prachtige parken, brede stranden, schilderachtige paden en wandelingen, is beroemd over de hele wereld dankzij het roze graniet dat wordt gewonnen uit de hellingen van Monte Camoscio.



Feriolo



Monumento dello scalpellino



Ferrata Picasass



Feriolo beach



Complesso Monumentale di SS Gervaso e Protaso

informazioni turistiche tourist information

Ufficio IAT di Baveno

Piazzale della Chiesa, 8
Tel. +39 0323 92 46 32
info@bavenoturismo.it
www.bavenoturismo.it

IG baveno_lagomaggiore
FB @BavenoTurismo

Stresa

Its lake, its mountains,
its life



Lungolago

🇩🇪 🇮🇹 I nome di Stresa appare per la prima volta in un documento del 998. Sottoposta alla giurisdizione dei Visconti e Borromei, a partire dal XIX secolo Stresa comincia ad ottenere rinomanza, grazie alla presenza prima di Antonio Rosmini, poi di Alessandro Manzoni e successivamente di Elisabetta di Sassonia, Duchessa di Genova.

La costruzione della Ferrovia del Sempione, all'inizio del XX secolo, porta Stresa ad essere conosciuta internazionalmente. La riva, cosparsa di grandi alberghi, ville e giardini si affaccia sulle tre isole, a cui fanno corona le prealpi. La vicinanza di grandi centri, quali Milano e Torino con i loro aeroporti, alberghi che uniscono attrezzature modernissime ad una tradizione di ospitalità, giardini, temperatura ideale, fanno sì che Stresa sia una delle località più rinomate a livello internazionale.

🇬🇧 Stresa first appeared in documents in 998 and was under the jurisdiction of the Visconti's and the Borromei. Around 100 years ago, with the arrival of the philosopher Rosmini, followed by the writer Manzoni and Elizabeth of Saxony (the duchess of Genova), Stresa became better known. The opening of the Simplon Tunnel railway in 1906 brought Stresa international fame and grand hotels, villas and elegant gardens appeared along the lakefront which faces the Borromean Islands. The Congress Palace made Stresa an excellent resort to hold events and it hosts numerous concerts during the summer months.

Apart from Stresa's own attractions, the city of Milan with its gothic cathedral is nearby as is the Piedmont regional capital, Turin.



Isola Bella

🇩🇪 Name Stresa erscheint zum ersten Mal auf einem Dokument vom Jahr 998 und war damals bis zum vorigen Jahrhundert Besitz der Visconti und Borromei, als die Anwesenheit von großen Persönlichkeiten, wie Rosmini, Manzoni und schließlich Elisabeth von Sachsen und Herzogin von Genua, dem Ort Berühmtheit verschafften. Der Bau der Simplon-Eisenbahnlinie zu Beginn des Jahrhunderts trägt dazu bei, Stresa auf internationalem Gebiet bekannt zu machen. Vom Ufer aus mit seinen großen Hotels, mit den modernsten Ausstattungen und einer traditionsreichen Gastfreundlichkeit, Villen und Gärten blickt man auf die drei Inseln, die von den Voralpen umgeben sind. Die Nähe von Großstädten wie Mailand und Turin mit deren Flughafen, der Kongreßpalast und milde Temperaturen machen Stresa zum idealen Kurort aller heutigen und zukünftigen Gäste.

🇳🇱 De naam Stresa verschijnt voor het eerst in een document uit 998. Stresa is onderdeel van Visconti en Borromei. Het begon vanaf de negentiende eeuw bekendheid te krijgen, dankzij de aanwezigheid van eerst Antonio Rosmini, vervolgens van Alessandro Manzoni en later van Elizabeth van Saksen, hertogin van Genua.

De bouw van de Sempione-spoorlijn, aan het begin van de twintigste eeuw, geeft Stresa internationale bekendheid. De kust, bezaaid met grote hotels, villa's en tuinen kijkt uit over de drie eilanden, bekrond door de uitlopers van de Alpen. De nabijheid van grote centra, zoals Milaan en Turijn met hun luchthavens, en hotels die moderne voorzieningen combineren met een traditie van gastvrijheid, tuinen, ideale temperatuur, maken Stresa een van de meest gerenommeerde locaties wereldwijd.



Isole Borromee

informazioni turistiche
tourist information

Ufficio Turistico Città di Stresa

Piazza Marconi 28838 Stresa (VB)
+39.0323.30150 | +39.0323.31308
info@stresaturismo.it - www.stresaturismo.it

Lesa

Lakeside walks and boat trips



Panoramic view



Lakeside of Lesa



Golf

informazioni turistiche
tourist information

Comune di Lesa
Via Portici, 2

Tel. +39 0322 76421

www.lesaturismo.it
www.prolocolesa.com
www.comune.lesa.no.it

Massino Visconti

The panoramic viewpoint over the lake



panoramic view from Massino Visconti



Monte San Salvatore



Fresco in the Church of San Michele



Romanesque apses on M. San Salvatore



The Church of San Michele



Ancient chapel



Monument to the umbrella makers

informazioni turistiche
tourist information

Massino Visconti
Associazione Turistica Pro Loco
Tel. +39 0322 219713
www.massinovproloco.it
www.comune.massinvisconti.no.it

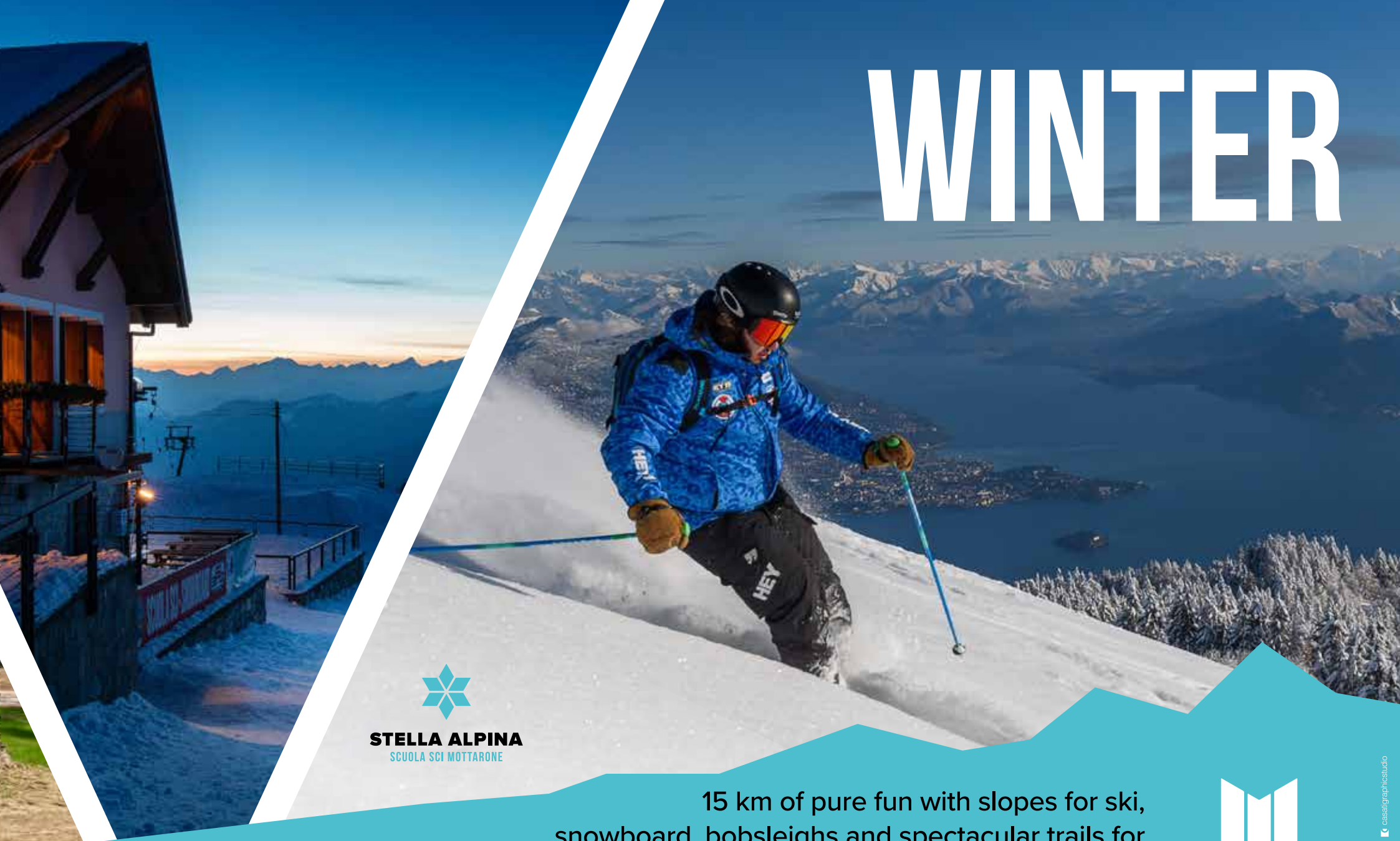
SUMMER



MOTTARONE
ADVENTURE PARK

5.000 mq of fun inside nature:
different levels of itineraries, tree climbing,
net experience and baby area. MTB available for renting.
The Bar Stazione is the perfect stop for hikers, bikers, and outdoor enthusiasts.

WINTER



STELLA ALPINA
SCUOLA SCI MOTTARONE

15 km of pure fun with slopes for ski, snowboard, bobsleighs and spectacular trails for unforgettable excursions and snow-shoe hiking. After sport and nature, Rifugio Genziana will be ideal for relax and tasting the authentic mountain cuisine.



MOTTARONE
SKI PARK

ADVENTURE PARK/BAR STAZIONE/BIKE RENT +39 0323 1991031

RIFUGIO GENZIANA +39 0323 925090


MOTTARONE.IT   @PARCODELMOTTARONE


Z Valle Strona

From Orta lake to the Mountains of Valle Strona

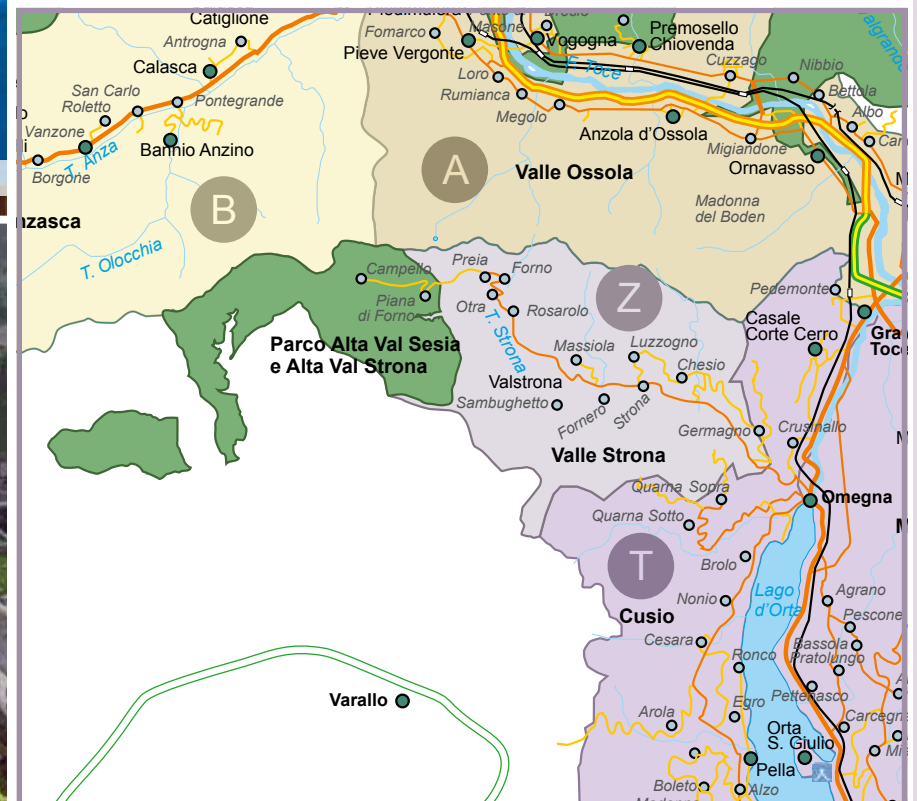

■ ■ La Valle Strona ha inizio a Omegna sul lago d'Orta e sale, tortuosa e incassata tra ripidi versanti boschivi, fino a Campello Monti (m. 1.300): dall'ambiente dolce e armonico del lago alle asperità dell'alta montagna. Il Comune di Valstrona, il più grande della valle, è formato da nove piccoli paesi: Luzzogno, Strona, Inuggio, Fornero, Piana di Fornero, Sambughetto, Forno, Piana di Forno e Campello Monti. Campello Monti, ultimo paese della Valle Strona è abitato solo da maggio a ottobre ed è raggiungibile in auto partendo da Omegna o a piedi, partendo da Forno, attraverso l'antico sentiero "Stra Vegia". La Valle Strona è la patria degli artigiani del legno, che anticamente sfruttavano le acque dei torrenti per muovere i torni.



 The Strona Valley begins in Omegna, on Lake Orta, and climbs—winding its way between steep, forested slopes—up to Campello Monti (1,300 m): a journey from the gentle, harmonious landscape of the lake to the rugged terrain of the high mountains. The municipality of Valstrona, the largest in the valley, is made up of nine small villages: Luzzogno, Strona, Inuggio, Fornero, Piana di Fornero, Sambughetto, Forno, Piana di Forno, and Campello Monti. Campello Monti, the last village in the Strona Valley, is inhabited only from May to October and can be reached by car from Omegna, or on foot from Forno along the ancient “Stra Vegia” trail. The Strona Valley is the homeland of skilled wood artisans, who in the past used the water of the mountain streams to power their lathes.


 Das Stronatal beginnt in Omegna am Ortasee und führt—gewunden zwischen steilen, bewaldeten Hängen—hinauf bis nach Campello Monti (1.300 m): vom sanften, harmonischen Landschaftsbild des Sees bis zu den rauen Höhen des Gebirges. Die Gemeinde Valstrona, die größte im Tal, besteht aus neun kleinen Dörfern: Luzzogno, Strona, Inuggio, Fornero, Piana di Fornero, Sambughetto, Forno, Piana di Forno und Campello Monti. Campello Monti, das letzte Dorf des Stronatal, ist nur von Mai bis Oktober bewohnt und mit dem Auto von Omegna aus erreichbar, oder zu Fuß von Forno über den alten „Stra Vegia“-Weg. Das Stronatal ist die Heimat der Holzkünstler und -handwerker, die einst die Kraft der Bäche nutzten, um ihre Drechselbänke anzutreiben.

 De Strona-vallei begint in Omegna, aan het Ortameer, en slingert—ingeklemd tussen steile, beboste hellingen—omhoog tot aan Campello Monti (1.300 m): van het zachte, harmonieuze landschap van het meer tot de ruige hoogten van de bergen. De gemeente Valstrona, de grootste van de vallei, bestaat uit negen kleine dorpjes: Luzzogno, Strona, Inuggio, Fornero, Piana di Fornero, Sambughetto, Forno, Piana di Forno en Campello Monti. Campello Monti, het laatste dorp van de Strona-vallei, is alleen bewoond van mei tot oktober en is bereikbaar met de auto vanuit Omegna, of te voet vanuit Forno via het oude pad “Stra Vegia”. De Strona-vallei is de bakermat van houtambachtslieden, die vroeger de kracht van de bergstromen gebruikten om hun draaibanken aan te drijven.



Z Valle Strona


Use QR code to discover more or visit: www.estmonterosa.it



Outdoor Activities

Itinerari Routes





Luzzogno



wood handicraft



Ponte Romano



Madonna della Colletta Sanctuary in Luzzogno



MUSEI / MUSEUMS

ID	NOME	UTMx	UTMy
1	Museo etnografico e dell'artigianato (Marmo di Massiola)	447066	5084180
2	Centro museale geologico (Sambughetto)	446728	5083846
3	Museo della tornitura del legno (Forno)	444769	5087174

OSPITALITÀ / HOSPITALITY

www.campinglagomaggiore.com



Usa il codice QR per vedere tutti i dettagli delle strutture consigliate in questa zona.
Use QR code to reach all details on featured accommodations in this area.



informazioni turistiche tourist information

Comune di Valstrona
Via Roma n.54
28897 Valstrona (VB) - Italy
tel. +39 0323 87117
municipio@comune.valstrona.vb.it
www.comune.valstrona.vb.it
www.cusio25.eu

Ente di Gestione delle Aree Protette
della Valle Sesia e dell'Alta Val Strona
Corso Roma n.35
13019 Varallo (VC) - Italy
tel. +39 0163 54680
www.areeprotettevallesesia.it

Unione Montana Valle Strona e Quarne
Via De Angeli 35/a
28887 Omegna (VB) - Italy
tel. +39 0323 61687
www.umstronaquarne.it
www.comune.valstrona.vb.it

CARTOGRAFIA MAPS

Carte/Maps 1:25.000 CAI-G4Map
n° 116

Frazioni di Valstrona Municipalities

Strona, Luzzogno, Inuggio, Fornero,
Piana di Fronero, Sambughetto,
Forno, Piana di Forno,
Campello Monti

Luoghi particolari Special places

Chiesa della Madonna della Colletta
Chiesa della Madonna della Neve
Ecomuseo Campello Monti -
"Walsergemeinschaft Kampel"
Grotte - Orrido
Le Frazioni
Villa del Bordo
Passerella sull'Orrido di S. Giulio

■ ■ SETTORI DEL CATASTO PERCORSI NEL VERBANO CUSIO OSSOLA

Ogni settore è identificato su base morfologica. La lettera che lo identifica è anche la prima parte del numero dei percorsi. I percorsi numerati per ogni Valle, oltre alla lettera di settore, hanno due cifre con numeri pari per un versante e dispari per quello opposto. La "Via Storica" è la spina dorsale del settore e viene identificata dal numero "00". Sul sito www.estmonterosa.it si potranno scaricare schede dei percorsi e tracce GPS. Cartografia: 1:25.000 di Geo4Map e Club Alpino Italiano Raggruppamento Est Monte Rosa.

■ ■ KATASTERSEKTOREN FÜR ROUTEN IN DER PROVINZ V.C.O.

Jeder Sektor ist morphologisch gekennzeichnet. Der Buchstabe, der den Sektor kennzeichnet, ist auch der erste Teil der Routennummer. Die nummerierten Routen jedes Tals sind neben dem Sektorbuchstaben auch mit zwei geraden Zahlen für eine Bergseite und zwei ungeraden Zahlen für die andere Bergseite gekennzeichnet. Die „Via Storica“ ist der Mittelpunkt des Sektors und wird mit der Nummer „00“ gekennzeichnet. Routenblätter und GPS-Tracks können auf www.estmonterosa.it heruntergeladen werden. Maßstab: 1:25.000 von Geo4Map und Club Alpino Italiano (CAI) Gruppo Est Monte Rosa.

■ ■ **AVVERTENZA** In montagna, equipaggiamento e sicurezza vanno a braccetto, ed avere un'attrezzatura da montagna funzionale e aggiornata è importante. Al di là delle condizioni meteo e della specifica attività, in montagna sono indispensabili: giacca a vento (antipioggia), pantaloni lunghi, scarpe da trekking, borraccia con acqua, occhiali da sole, zaino.

■ ■ **WARNUNG** In den Bergen gehen Ausrüstung und Sicherheit Hand in Hand. Es ist wichtig, eine funktionelle und gepflegte Bergausrüstung mitzuführen. Ungeachtet der Wetterbedingungen und der einzelnen Aktivitäten ist folgende Ausstattung in den Bergen unverzichtbar: Windjacke (regenfest), lange Hosen, Wanderschuhe, Wasserflasche, Sonnenbrille, Rucksack.

■ ■ PATH REGISTRY AREAS IN VERBANO-CUSIO-OSSOLA

Each area is identified on a morphological basis. The area identification numbers are also the first part of the path number. In addition to the area letter, the numbered paths for each valley are identified using two digits, with even numbers for one side and odd numbers for the other. The "Via Storica" is the backbone of the area and is identified by the number "00". On the www.estmonterosa.it website you can download path information sheets and GPS tracks. Maps: 1:25,000 from Geo4Map and the East Monte Rosa Group of the Club Alpino Italiano (CAI).

■ ■ SECTOREN VAN HET ROUTEKADASTER IN V.C.O.

Elke sector wordt op morfologische basis geïdentificeerd. De letter die hem identificeert, is ook het eerste deel van het nummer van de routes. De genummerde routes voor elke vallei bestaan naast de sectorletter uit twee cijfers met even getallen voor de ene kant en oneven getallen voor de andere kant. De "Via Storica" is de ruggengraat van de sector en wordt aangeduid met het nummer "00". Op de website www.estmonterosa.it kunnen routekaarten en GPS-tracks gedownload worden. Cartografie: 1:25.000 door Geo4Map en Club Alpino Italiano (CAI) Raggruppamento Est Monte Rosa.

■ ■ **WARNING** In the mountains, equipment plays a vital role in ensuring your safety, so having functional and up-to-date mountain equipment is extremely important. Not taking the specific activity and weather conditions into account, the following items are essential: windproof jacket (waterproof), long trousers, hiking boots, water bottle, sunglasses, rucksack.

■ ■ **WAARSCHUWING:** in de bergen gaan uitrusting en veiligheid hand in hand en het is belangrijk om een functionele en up-to-date berguitrusting te hebben. Los van de weersomstandigheden en de specifieke activiteit zijn in de bergen onmisbaar: windjack (waterdicht), lange broek, wandelschoenen, waterfles, zonnebril, rugzak.

Guide Alpine:
Mountain Guides:



Mountains & Valleys of Lago Maggiore

An amazing world of color

Consorzio Lago Maggiore Holidays
Via 42 Martiri, 156
28924 Fondotoce di Verbania -VB- Italy
Tel. +39.0323.496300
info@campinglagomaggiore.com
www.campinglagomaggiore.com



Colophon

Progetto del Consorzio Lago Maggiore Holidays

Progetto e impaginazione



Stampa: www.saccardotipografia.net
Finito di stampare nel Marzo 2026

Si ringraziano tutti i Consorziati per la collaborazione e il sostegno.

Foto di copertina: Paolo Pirocchi e Alessandro Pirocchi

Contributi fotografici: per l'elenco degli autori



**DISTRETTO
TURISTICO
DEI LAGHI**



Lago Maggiore
Lago d'Orta
Lago di Mergozzo
Monti e Valli d'Ossola



IL PROGRESSO HA SOLIDE RADICI



Da **160 anni**
accanto ai nostri territori

bancobpm.it

Messaggio pubblicitario con finalità promozionale.



BANCO BPM



Mountains & Valleys of Lago Maggiore

An amazing world of color



Consorzio Lago Maggiore Holidays

Via 42 Martiri, 156

28924 Fondotoce di Verbania -VB- Italy

Tel. +39.0323.496300

info@campinglagomaggiore.com

www.campinglagomaggiore.com

